

Comune di Guardistallo  
Provincia di Pisa

## PIANO OPERATIVO

Arch. Giovanni Parlanti  
Progettista

Pian. Jr. Emanuele Bechelli  
Collaborazione al progetto

Geologo Gian Franco Ruffini  
Geologo Leonardo Ruffini  
Studi geologici

Geom. Fabrizio Sacchini  
Responsabile del procedimento

Sandro Ceccarelli  
Sindaco

Carducci Chiara  
Garante della Comunicazione e della Partecipazione

Tav. **G.3**

Carta della Pericolosità Idraulica  
ai sensi della Direttiva P.G.R.A. 2015




Scala 1:10.000

Adottato con Delibera CC. nr. del

Marzo 2019



### Pericolosità Idraulica ai sensi del Piano di Gestione Rischio Alluvioni (P.G.R.A.)

-  p1 = pericolosità bassa (alluvioni rare e di estrema intensità)
-  p2 = pericolosità media (alluvioni poco frequenti)
-  p3 = pericolosità elevata (alluvioni frequenti)