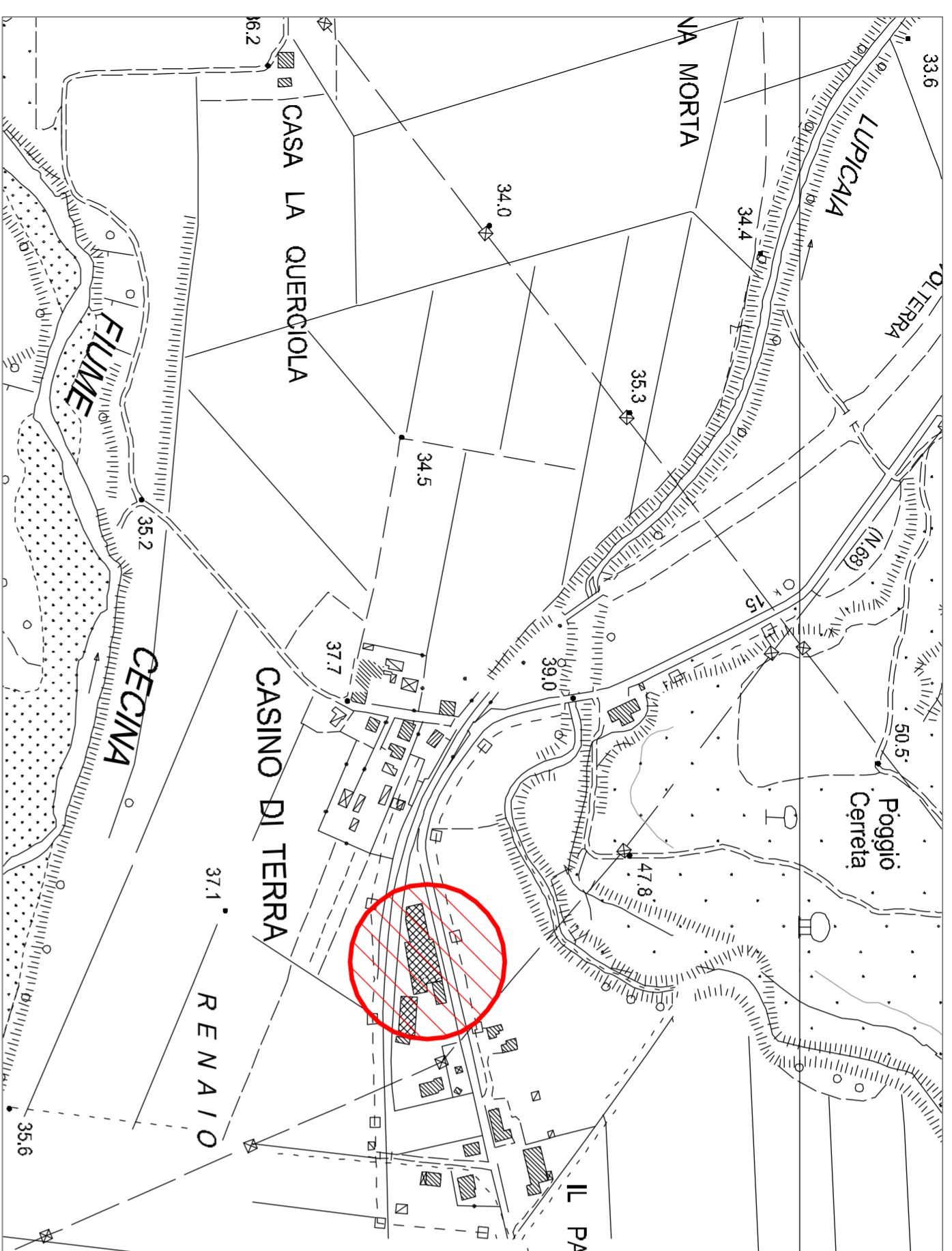
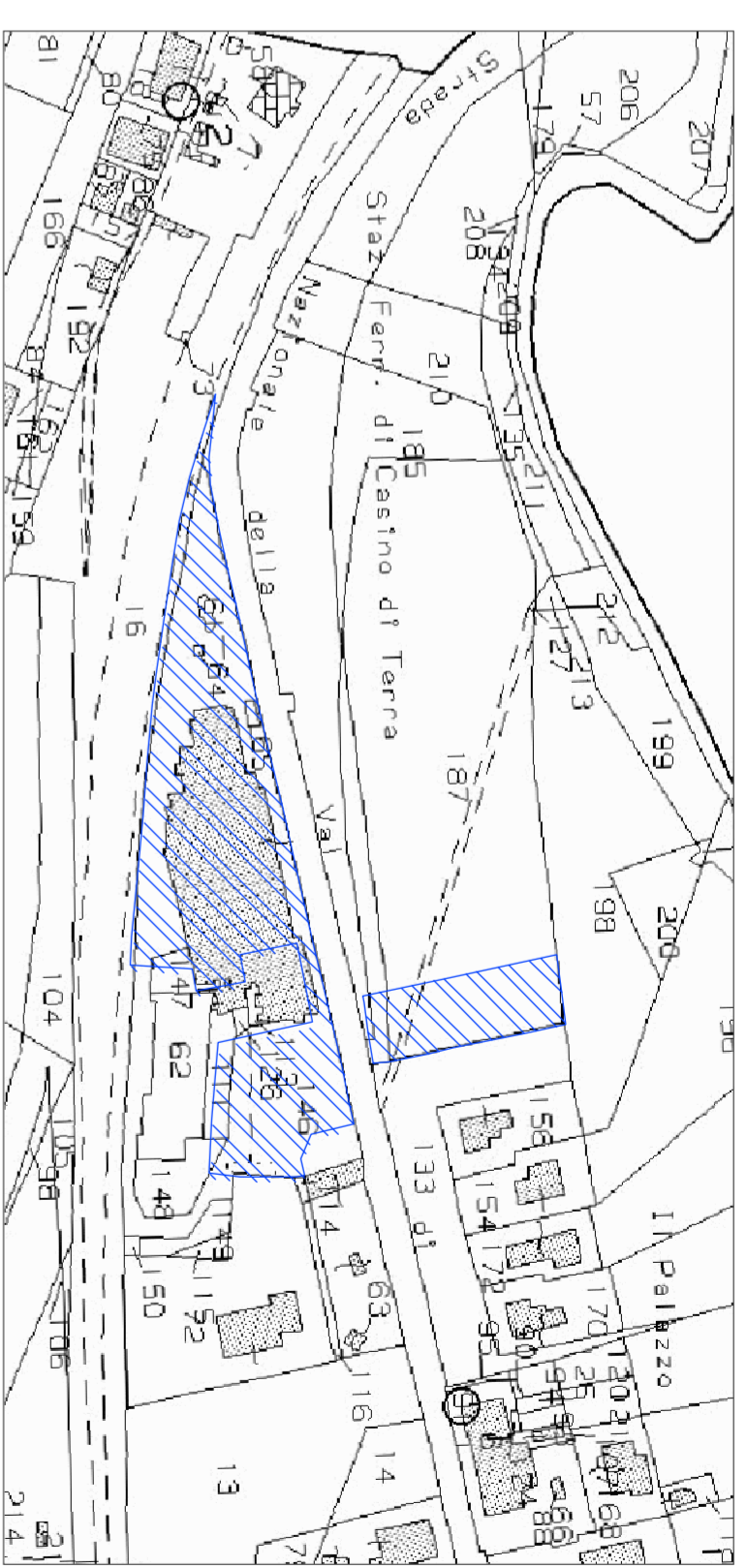


UBICAZIONE SU C.T.R. SCALA 1/5000



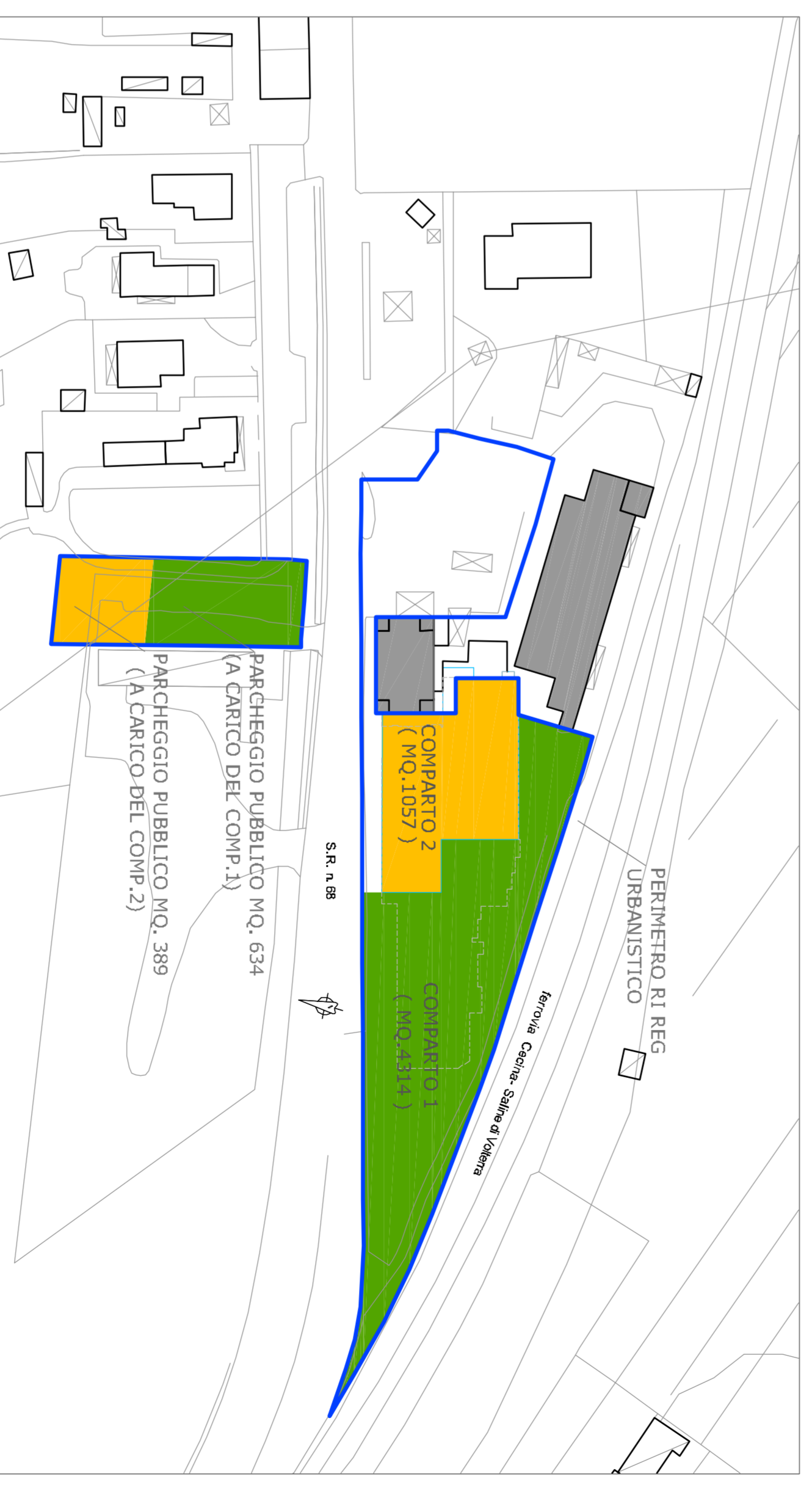
DELLE VOLUMETRIE OGGETTO DI DEMOLIZIONE E RECUPERO

ESTRATTO CATASTALE SCALA 1/2000



regime proprietario dei terreni e fabbricati			
Foglio	particella	sub.	Quota proprietà
10	146	40	1
10	146	45	1
10	146	41	1
10	187	-	1
			Immobiliare Aria S.R.L.
			Tom-o-Bi S.R.L.
			Tom-o-Bi S.R.L.
			comune di Guardistallo

AREA RQ-02 EX PASTIFICIO MOCajo SCALA 1 1000  
ESTRATTO CORRISPONDENTE ALLA PRESENTE VARIANTE CONTESTUALE AL REG. URB

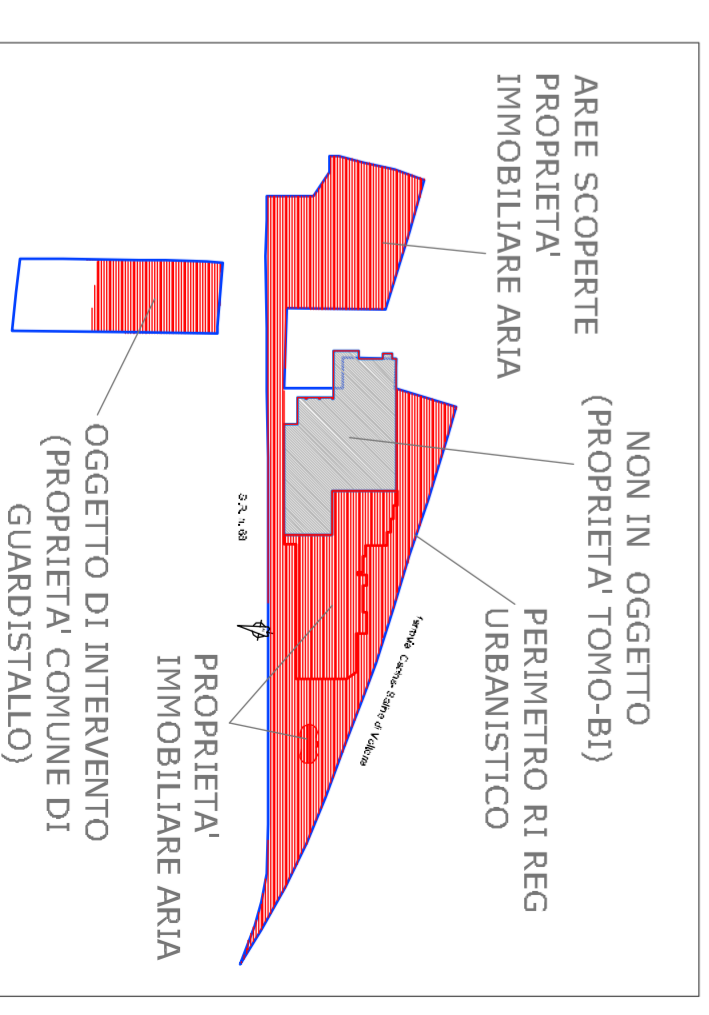


parametri scheda norma di variante

con colore rosso le aree oggetto d'intervento

Scheda norma modificata relativa all'area RQ\_02 "ex pastificio Mocajo":

SUPERFICIE TERRITORIALE	5.371 mq
VIABILITA' PUBBLICA CARNABILE	-
COMPARTO 1	4314
COMPARTO 2	1057
VERDE PUBBLICO ATTREZZATO	-
PARCHEGGIO PUBBLICO	1.023 mq Di cui Comparto1 mq. 634 Comparto2 mq. 389
SUPERFICIE FONDIARIA DEL LOTTO	-
SUL TOTALE	2.300 mq
VIABILITA' PRIVATA	-
SUPERFICIE COPERTA	1.300 mq
NUMERO PIANI FUORI TERRA	3
ALTEZZA MASSIMA	14 ml
DESTINAZIONE D'USO	Commerciale/ Attività urbane /Residenziale
TIPOLOGIA EDILIZIA	-
ATTUAZIONE	Art.11 lett. d) NTA - Piano di recupero (PAR)



architetto **Massimiliano Franci**  
P.I. 01666150501 tel. 347 0383919 mail: massimilianofranci@virgilio.it

via Vittorio Veneto, 64 Casale M.mo (PI)  
Provincia di Pisto

COMUNE DI GUARDISTALLO

opera

Area RQ\_02 "ex pastificio Mocajo"  
variante al regolamento urbanistico con contestuale Piano Attuativo

oggetto

attuazione del comparto n. 1 dell'area RQ\_02  
ubicazione estratti catastali e di Reg. urb.

tecnico

arch. **Massimiliano Franci**

proprietà

Immobiliare Aria S.R.L.

tavola

tav.1

scala

varie

data

Genn 2019