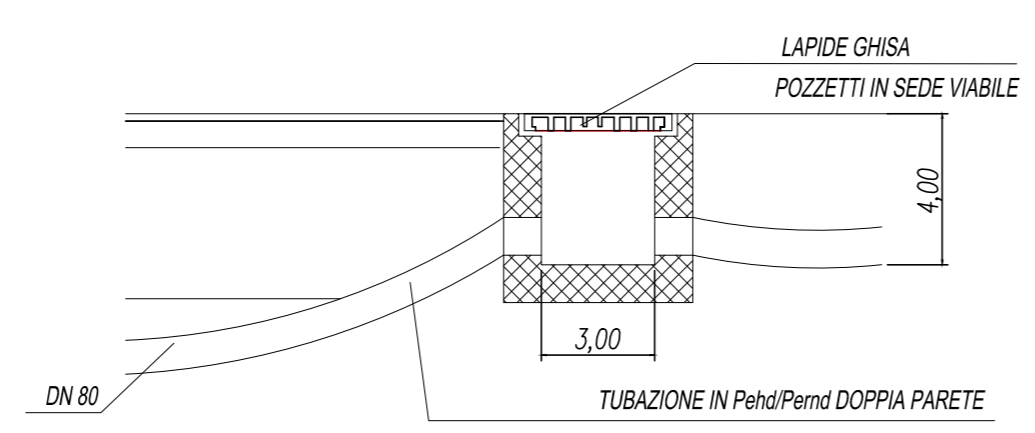
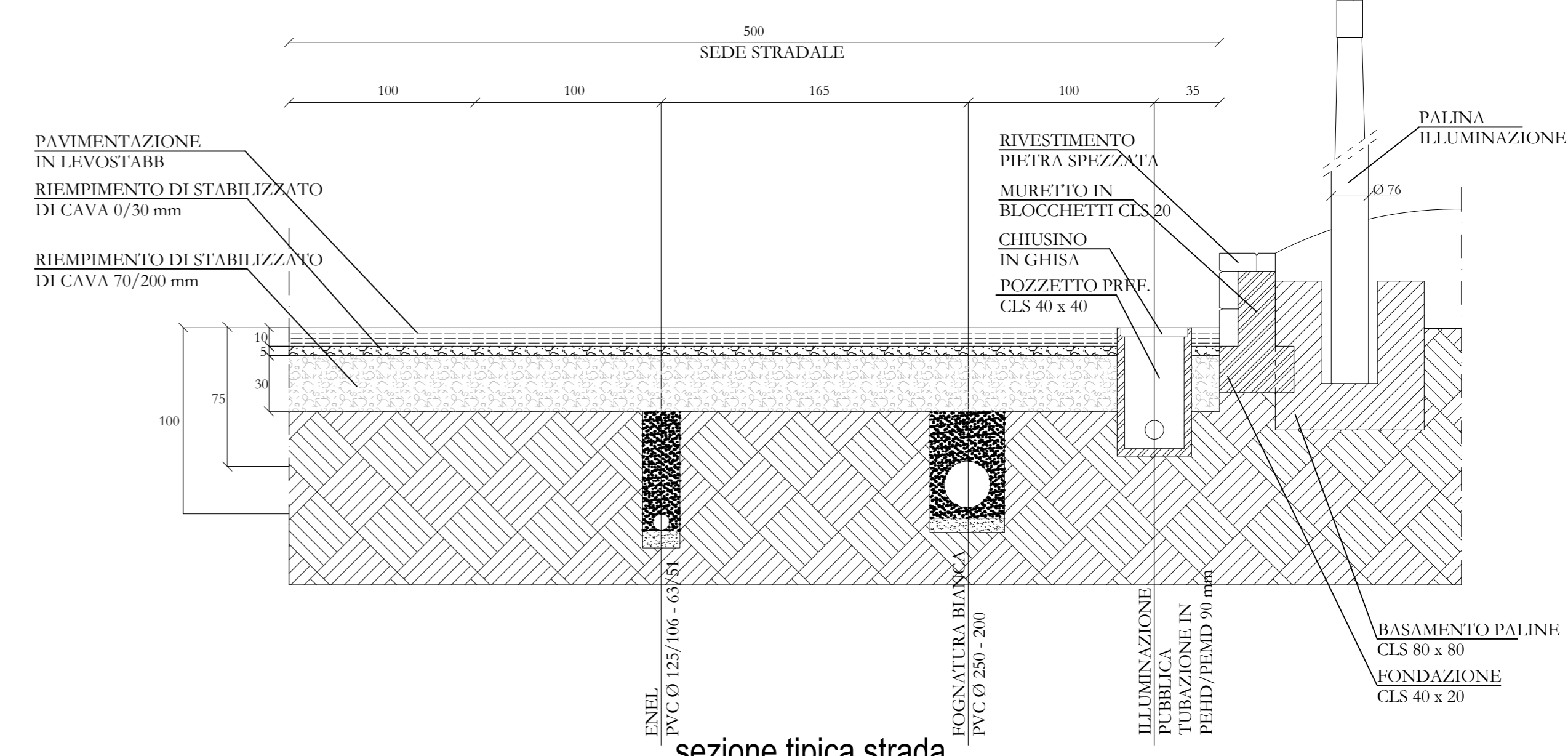


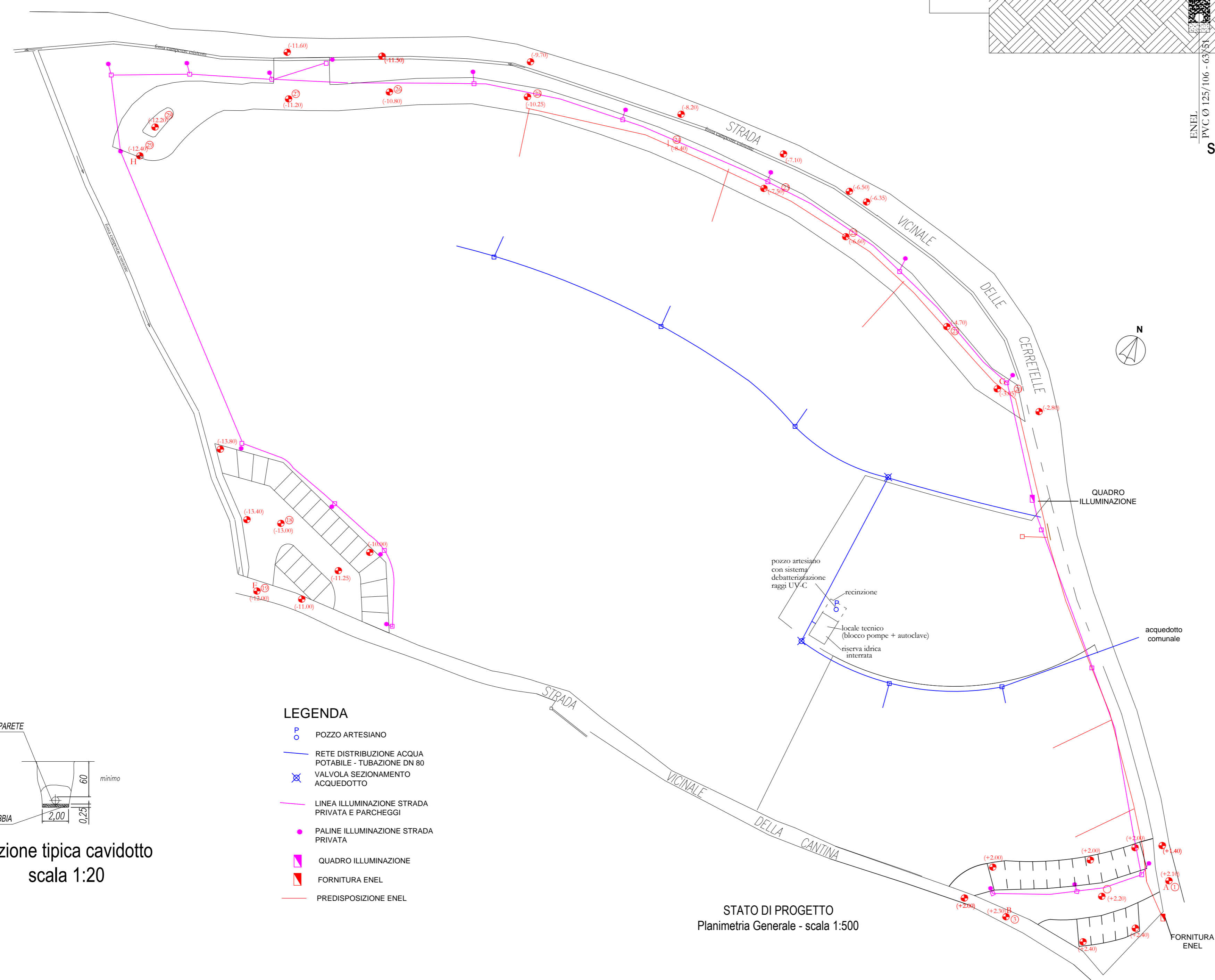
particolare basamento palina illuminazione  
scala 1:20



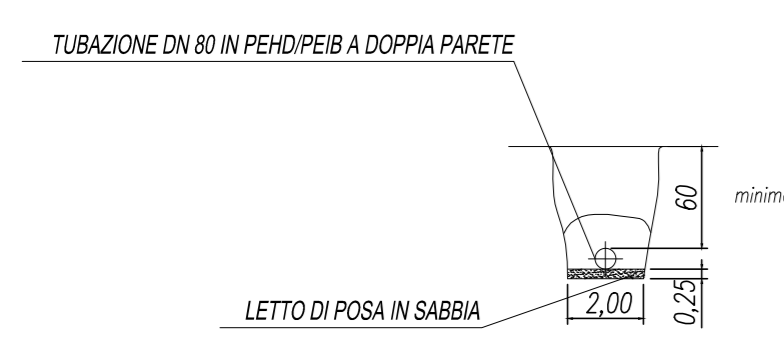
particolare pozzetti illuminazione  
scala 1:20



sezione tipica strada  
scala 1:25



- LEGENDA**
- POZZO ARTESIANO
  - RETE DISTRIBUZIONE ACQUA POTABILE - TUBAZIONE DN 80
  - VALVOLA SEZIONAMENTO ACQUEDOTTO
  - LINEA ILLUMINAZIONE STRADA PRIVATA E PARCHEGGI
  - PALINE ILLUMINAZIONE STRADA PRIVATA
  - QUADRO ILLUMINAZIONE
  - FORNITURA ENEL
  - PREDISPOSIZIONE ENEL



sezione tipica cavidotto  
scala 1:20

STATO DI PROGETTO  
Planimetria Generale - scala 1:500



Via F.lli Rosselli, 7 - 57023 Cecina (LI) - Tel. 0586-683500 Fax. 0586-636866 - email: studiovalori@gmail.com

PROGETTO DI LOTTIZZAZIONE IN LOCALITÀ "LE CERRETELLE"  
U.T.O.E. TURISTICA G06 - COMPARTO CT3

PIANO DI LOTTIZZAZIONE

GUARDISTALLO, Via delle Cerretelle OPERE DI URBANIZZAZIONE

Planimetria Generale  
Rete distribuzione acqua potabile  
Impianto di illuminazione

scala  
1:500  
1:20

data  
12.11.2018

COMMITTENTE: Soc. Vallitre s.r.l.

tavola

PROGETTISTA:  
Dott. Arch. Roberto VALORI

Dott. Arch. Matteo VALORI

6