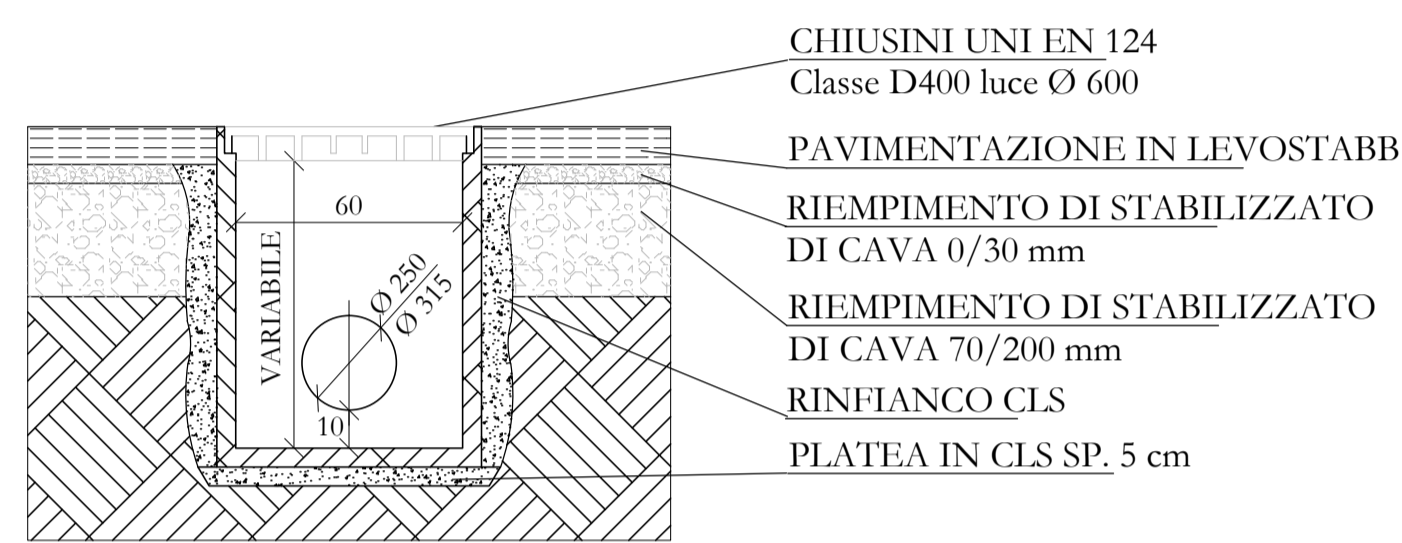
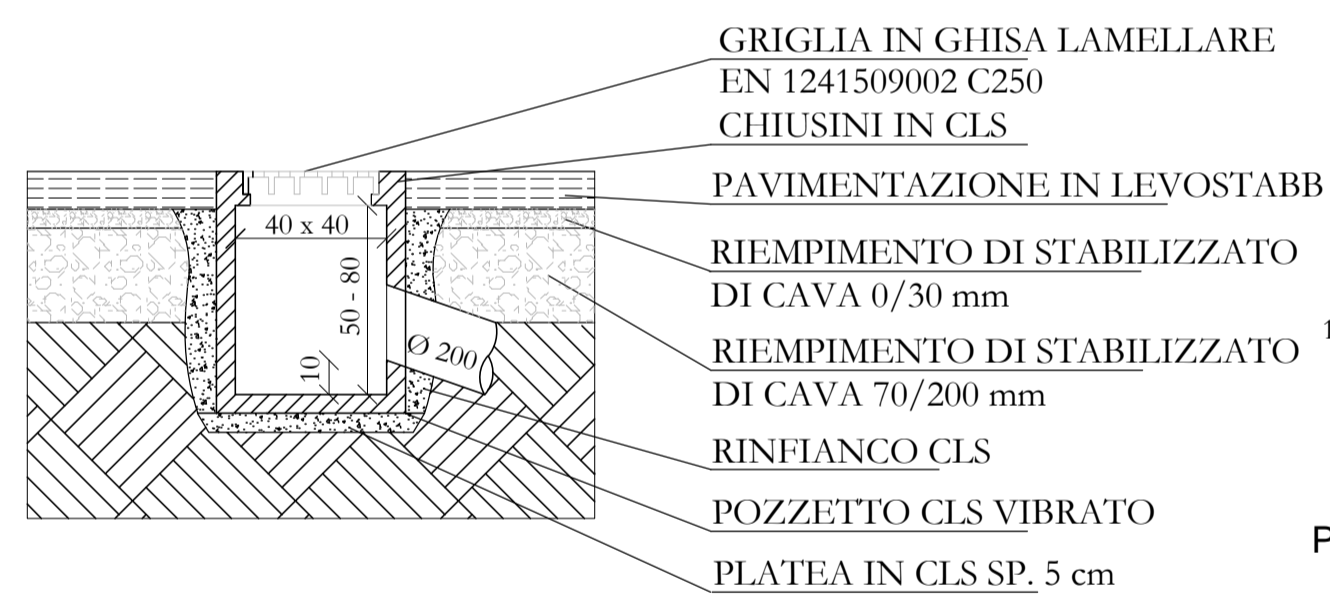


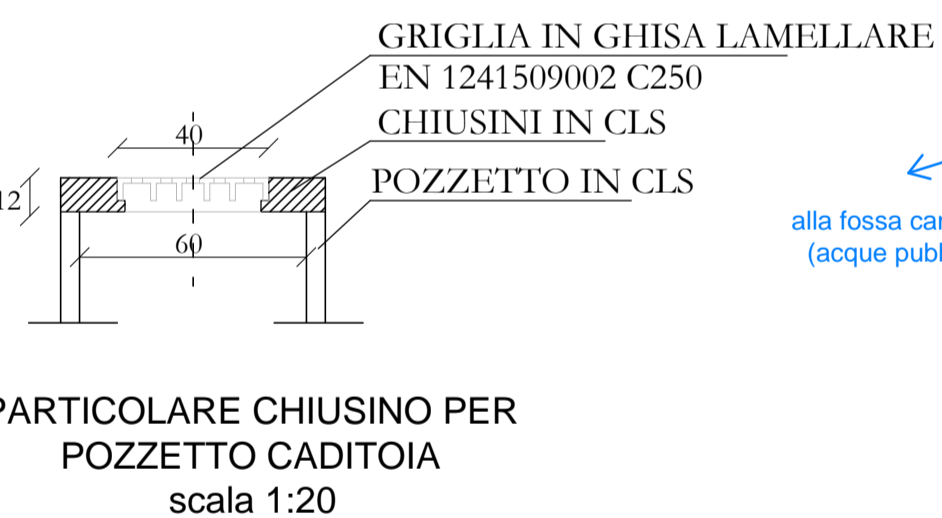
POZZETTO DI SCORRIMENTO
FOGNATURA NERA
scala 1:20



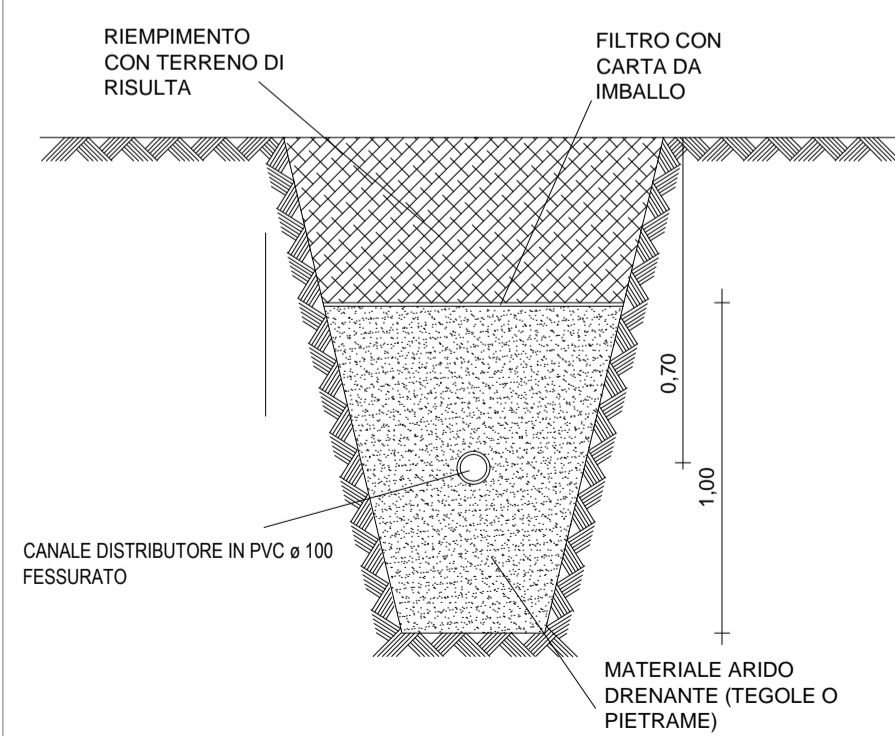
POZZETTO COLLETTORE
ACQUE METEORICHE
scala 1:20



CADITOIA
scala 1:20



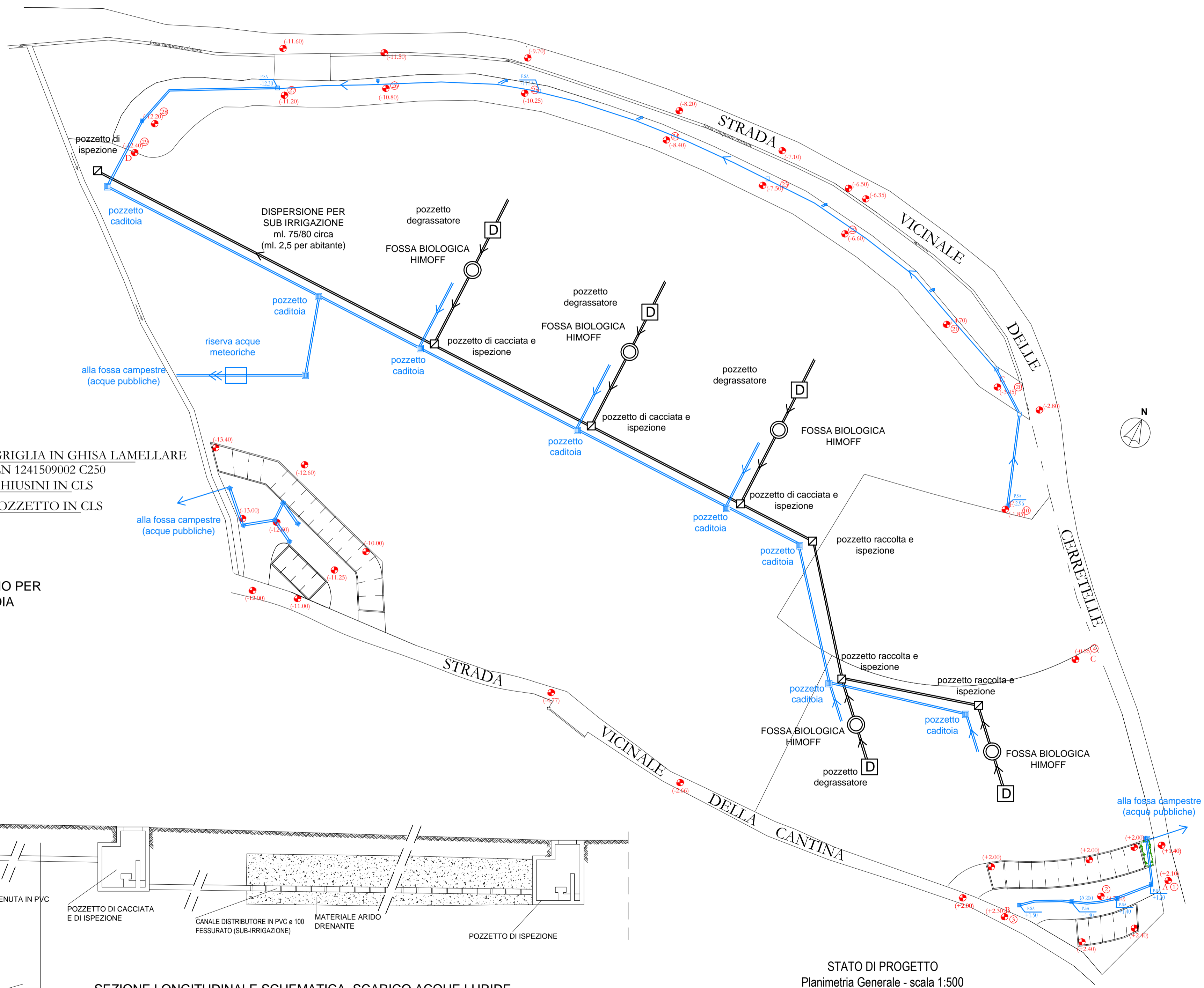
PARTICOLARE CHIUSINO PER
POZZETTO CADITOIA
scala 1:20



SEZIONE TRASVERSALE SCHEMATICA
DISPERSIONE PER SUB IRRIGAZIONE
scala 1:20



SEZIONE LONGITUDINALE SCHEMATICA
SCARICO ACQUE LURIDE
scala 1:50



STATO DI PROGETTO
Planimetria Generale - scala 1:500

LEGENDA

- collettore acque bianche
- collettore acque nere
- fossa biologica himoff
- pozzetto di ispezione cm.40X40
- pozzetto degrassatore
- caditoia 40 x 40
- pozzetto caditoia
- allaccio acque bianche
- allaccio acque nere

STUDIO DI ARCHITETTURA
VALORI
Dott. Arch. Roberto Valori
Dott. Arch. Matteo Valori
Geom. Giulio Valori
Via F.lli Rosselli, 7 - 57023 Cecina (LI) - Tel. 0586-683500 Fax. 0586-636866 - email: studiovalori@gmail.com

PROGETTO DI LOTTIZZAZIONE IN LOCALITÀ "LE CERRETELLE"
U.T.O.E. TURISTICA G06 - COMPARTO CT3
PIANO DI LOTTIZZAZIONE

GUARDISTALLO, Via delle Cerretelle OPERE DI URBANIZZAZIONE

scala
1:500
1:50
1:20
data
12.11.2018

COMMITTENTE: Soc. Vallitre s.r.l.

PROGETTISTA:
Dott. Arch. Roberto VALORI Dott. Arch. Matteo VALORI

tavola
5