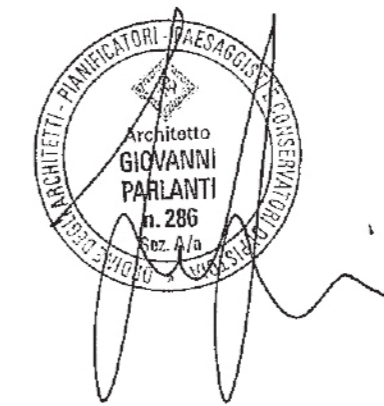


PIANO OPERATIVO



Arch. Giovanni Parlanti
Progettista
Pian. Jr. Emanuele Bechelli
Collaborazione al progetto
Paes. Giulia Mancini
Elaborazione grafica e GIS
Dott. geologo Gian Franco Ruffini
Dott. geologo Leonardo Ruffini
Studi geologici

H.S. Ingegneria srl
Ing. Simone Pozzolini
Studi idraulici

Ing. Chiara Salatino
Responsabile del procedimento

Sandro Ceccarelli
Sindaco

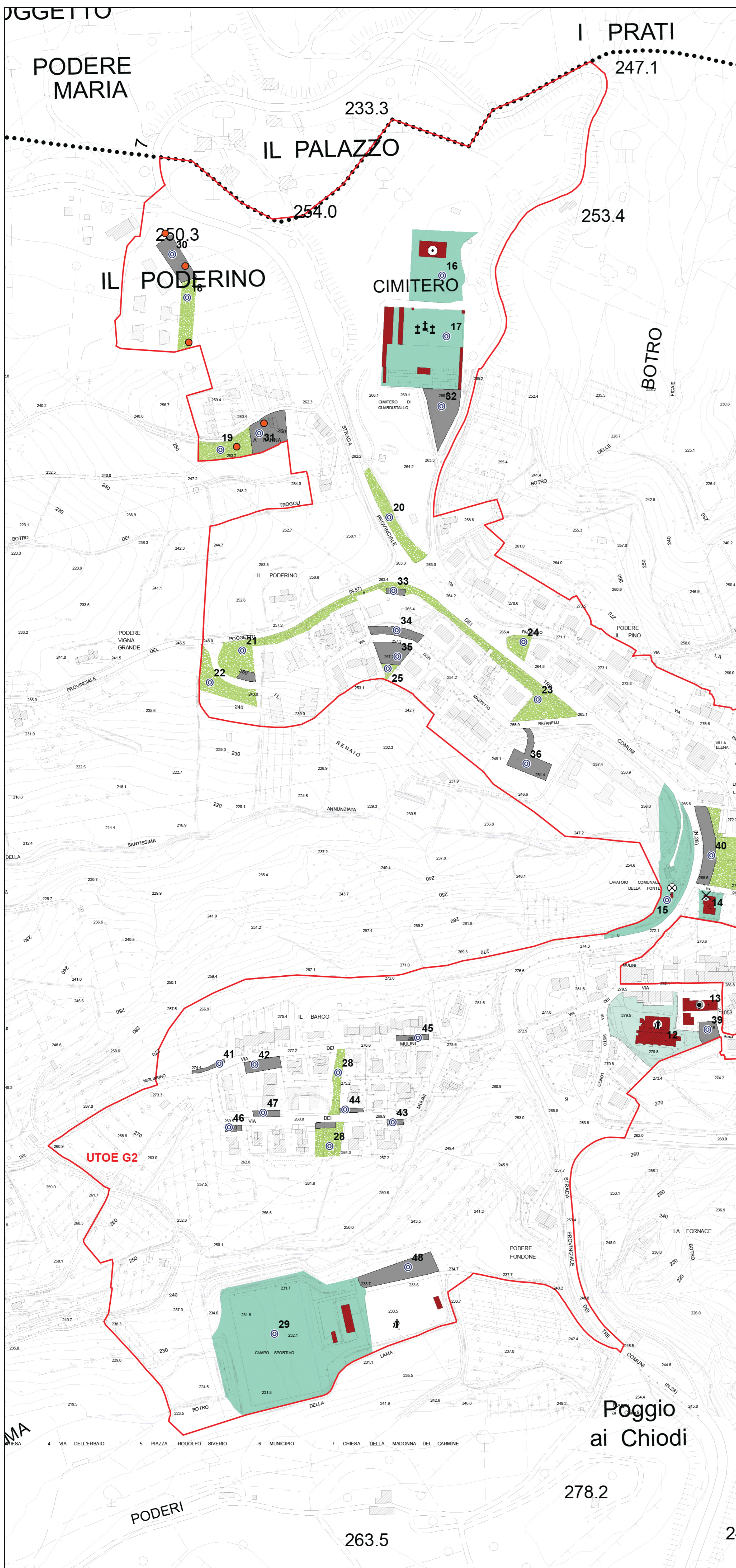
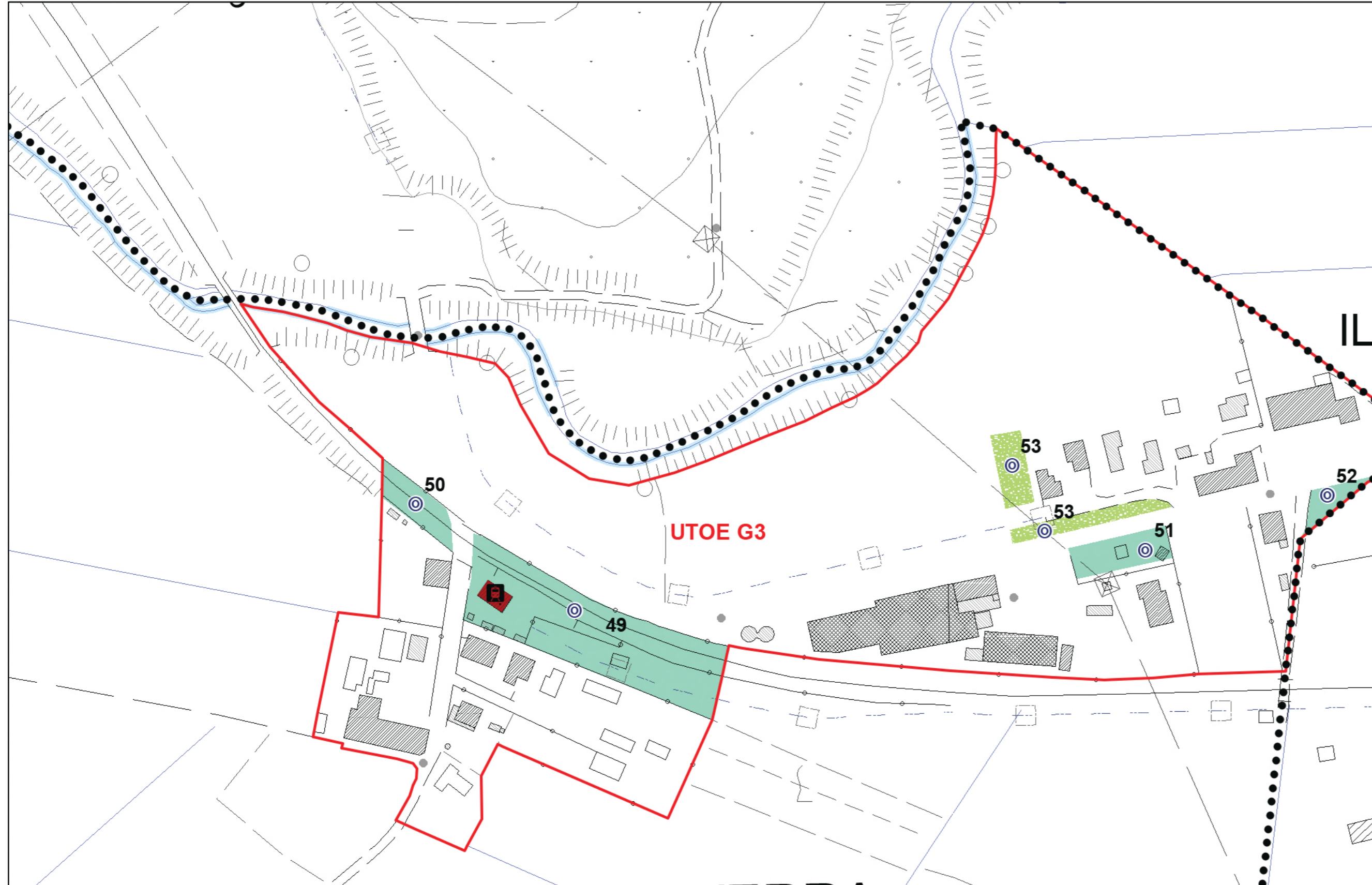
Carducci Chiara
Garante della Comunicazione e della Partecipazione

Tav. PEBA Programma di Abbattimento delle Barriere Architettoniche UTOE G1- G2 - G3 (Guardistallo - Casino di Terra)

Scala 1:2.000

Adottato con Delibera CC. nr. del
Approvato con Delibera CC. nr. del

Febbraio 2020



UTOE unità territoriali organiche elementari

Aggiornamento speditivo degli edifici

AREE PER ATTREZZATURE ED IMPIANTI DI INTERESSE COLLETTIVO

- F1.1 Zone per l'istruzione prescolastica e d'obbligo esistenti (Art.34.1) SCUOLA
- F2.1 Zone a verde pubblico e per impianti sportivi esistenti (Art.34.2) privato di uso pubblico
- F3.1 Zone per servizi di interesse comune e generale esistenti (Art.34.3)

- PALAZZO COMUNALE
- CHIESA
- CIMITERO
- FARMACIA COMUNALE
- CLAF
- CARABINIERI
- LAVAIOTI
- CROCE ROSSA
- AMBULATORI MEDICI
- MAGAZZINO COMUNALE
- UFFICIO POSTALE
- TEATRO
- STAZIONE FERROVIARIA

SISTEMA INFRASTRUTTURALE DELLA MOBILITA'

- Strade esistenti (Art.44)
- PP.1 - Parcheggi pubblici esistenti (Art.44)
- Numero di riferimento della scheda illustrativa ALLEGATO E