


PIANO OPERATIVO



Arch. Giovanni Parlanti

Progettista

Pian. Jr. Emanuele Bechelli

Collaborazione al progetto

Paes. Giulia Mancini

Elaborazione grafica e GIS

Dott. geologo Gian Franco Ruffini

Dott. geologo Leonardo Ruffini

Studi geologici

H.S. Ingegneria srl

Ing. Simone Pozzolini

Studi idraulici

Ing. Chiara Salatino

Responsabile del procedimento

Sandro Ceccarelli

Sindaco

Carducci Chiara

Garante della Comunicazione e della Partecipazione

ALLEGATO E

Individuazione dei beni sottoposti a vincolo ai fini espropriativi

Adottato con Delibera CC. nr. del

Approvato con Delibera CC. nr. del

Febbraio 2020



Indice

UTOE 3 - CASINO DI TERRA

F2.1 - Zone a verde pubblico e per impianti sportivi esistenti

- | | |
|--|----------|
| 1) F3.2 Strada Regionale (n.68) - Val di Cecina; Casino di Terra | pp.
3 |
|--|----------|

F3.2 - Zone per servizi di interesse comune e generale di progetto

- | | |
|--|----------|
| 1) F3.2 Strada Regionale (n.68) - Val di Cecina; Casino di Terra | pp.
4 |
| 2) F3.2 Strada Regionale (n.68) - Val di Cecina; Casino di Terra | 5 |

Nota: la numerazione delle aree in questo documento è stata attribuita in modo numerico progressivo considerando la tipologia di standard e opera pubblica, e ha un significato puramente indicativo per l'individuazione all'interno del documento.

UTOE 3 - CASINO DI TERRA

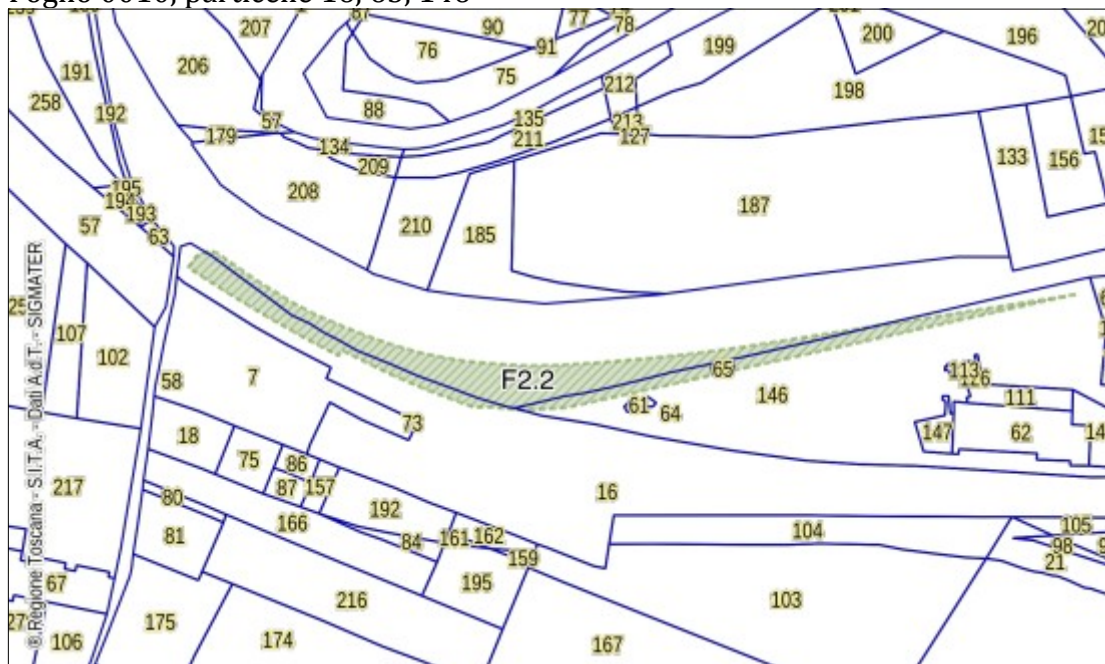
F2.1 - Zone a verde pubblico e per impianti sportivi esistenti

1) F3.2 - Strada Regionale (n.68) - Val di Cecina; Casino di Terra

Scala 1:1.2500



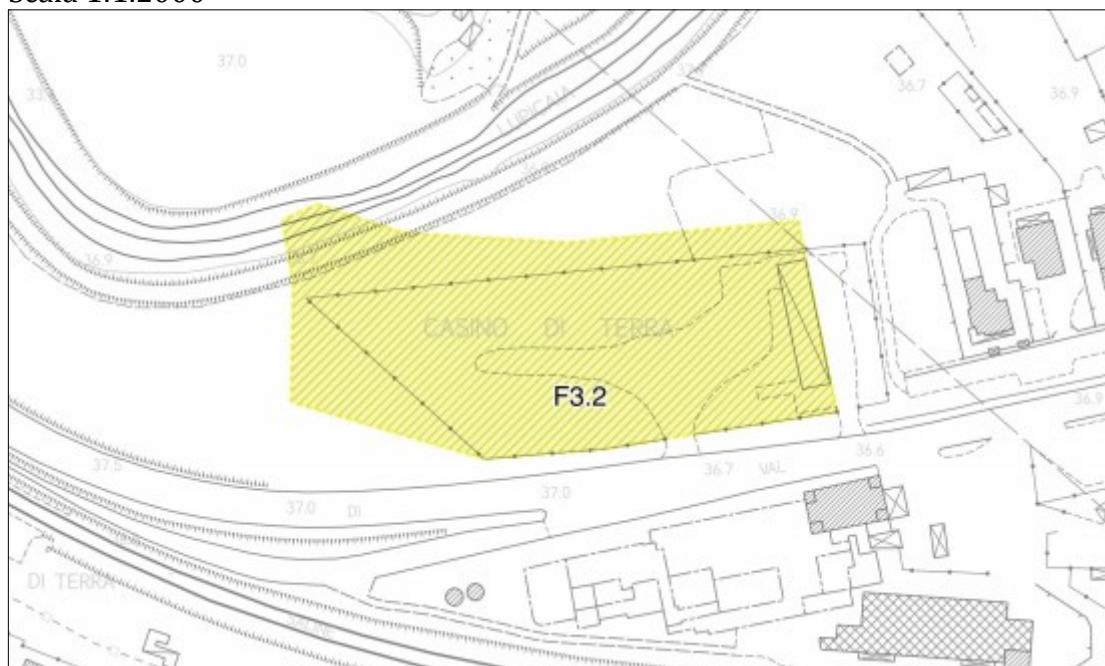
Foglio 0010, particelle 16, 65, 146



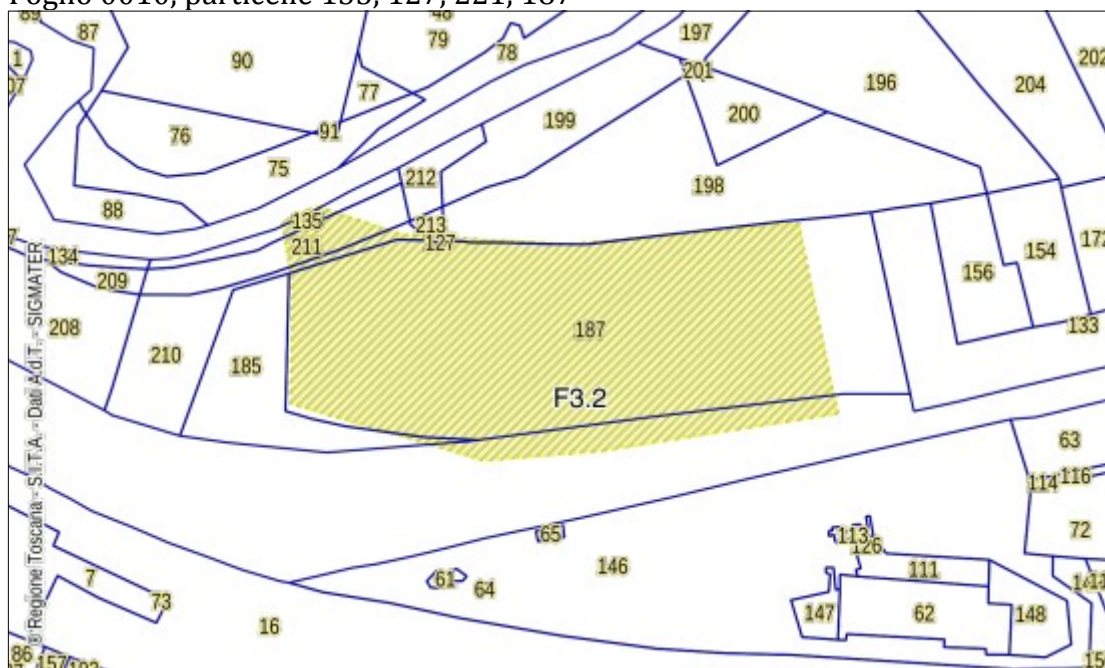
F3.2 - Zone per servizi di interesse comune e generale di progetto

1) F3.2 - Strada Regionale (n.68) - Val di Cecina; Casino di Terra

Scala 1:1.2000

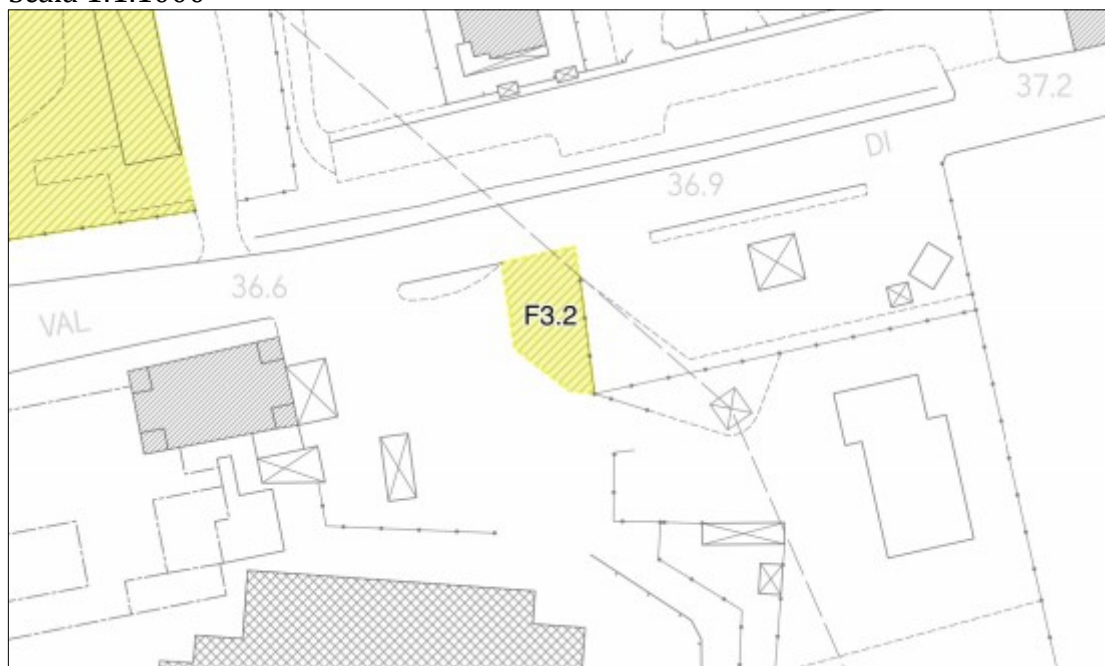


Foglio 0010, particelle 135, 127, 221, 187



2) F3.2 - Strada Regionale (n.68) - Val di Cecina; Casino di Terra

Scala 1:1.1000



Foglio 0010, particelle 63, 72, 114, 146

