


PIANO OPERATIVO



Arch. Giovanni Parlanti
Progettista

Pian. Jr. Emanuele Bechelli
Collaborazione al progetto

Paes. Giulia Mancini
Elaborazione grafica e GIS

Dott. geologo Gian Franco Ruffini
Dott. geologo Leonardo Ruffini
Studi geologici

H.S. Ingegneria srl
Ing. Simone Pozzolini
Studi idraulici

Geom. Fabrizio Sacchini
Responsabile del procedimento


Sandro Ceccarelli
Sindaco

Carducci Chiara
Garante della Comunicazione e della Partecipazione

RELAZIONE E SCHEDE **Programma di Abbattimento delle** **Barriere Architettoniche** UTOE G1- G2 - G3 (Guardistallo – Casino di Terra)

Adottato con Delibera CC. nr. del

Marzo 2019



INTRODUZIONE

Il presente elaborato (n.1 tavola in scala 1:2000), evidenzia, per i centri di Guardistallo e Casino di Terra corrispondenti alle UTOE G.01, G.02 e G.03; le condizioni attuali delle barriere architettoniche negli edifici e negli spazi aperti di uso pubblico.

Costituisce quindi nel suo insieme il programma di intervento per l'abbattimento delle barriere architettoniche ed urbanistiche, così come inteso dall'art. 55, comma f della L.R. 1/2005.

L'accessibilità urbana presuppone la possibilità per tutti i cittadini di poter fruire in maniera completa dei centri urbani ed in particolare degli spazi pubblici e comuni. Per poterla attuare non sono sufficienti interventi sporadici e saltuari, ma diventa indispensabile una pianificazione coordinata e strutturata, magari da realizzarsi secondo un programma graduato nel tempo, senza perdere però di vista l'inquadramento generale, in particolare per quanto riguarda i percorsi, gli spazi aperti e le piazze.

La mancanza di un'adeguata pianificazione può creare nuove barriere architettoniche, e spesso si cerca di eliminare barriere con interventi standardizzati senza valutare il contesto in cui si opera addirittura rischiando di non apportare alcun miglioramento.

L'obiettivo che l'Amministrazione Comunale deve porsi è quello di rendere accessibili, e quindi fruibili al più elevato numero di cittadini, quelle attività e quei servizi di tipo pubblico che allo stato attuale non lo sono. L'assenza di una cultura della progettazione per un'utenza ampliata, condizionano gli spostamenti e le azioni e quindi la vita, di tutti coloro che appartengono alle cosiddette "fasce deboli". Non si tratta solo di persone affette da conclamate patologie, ma di tutte quelle persone che per svariati motivi hanno peculiarità motorie o sensoriali temporanee o croniche.

Sono fasce sociali molto rilevanti, anche dal punto di vista quantitativo, che vanno dagli anziani ai bambini, alle donne incinte.

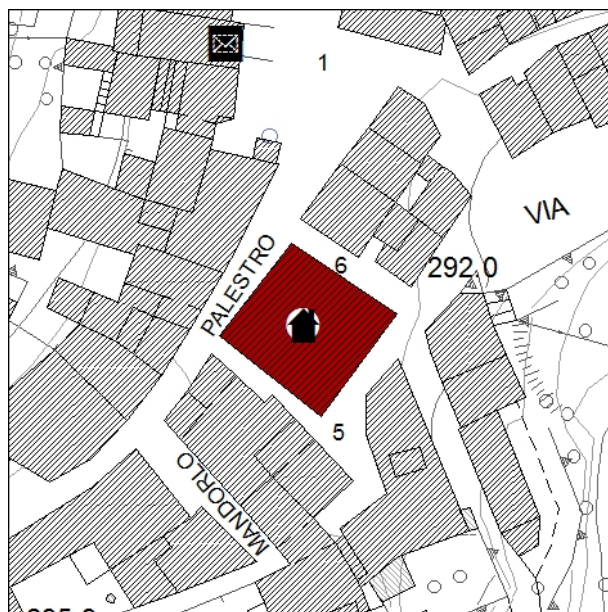
Il presente studio si riferisce pertanto agli edifici pubblici, agli spazi urbani comuni, ai verdi attrezzati, ai parcheggi ecc..

Qui di seguito si riporta l'elenco di tali attrezzature, così come riportato nella tavola 03 allegata con le relative schedature illustrativa per ogni attrezzatura suddivise per UTOE di appartenenza.

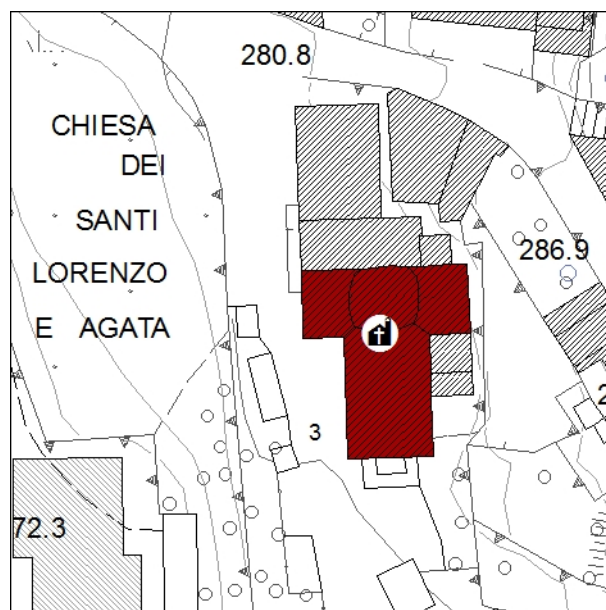
GUARDISTALLO UTOE G.01 Nucleo antico

NUMERO SCHEDA	ATTREZZATURA COLLETTIVA	GESTIONE	ADEGUAMENTO NORMATIVO
01	Palazzo Comunale	pubblica	ACCESSIBILE
02	Chiesa dei Santi Lorenzo e Agata	religiosa	ACCESSIBILE
03	Chiesa della Madonna del Carmine	religiosa	ACCESSIBILE CON INTERVENTI
04	Teatro Marchionneschi	pubblica	ACCESSIBILE CON INTERVENTI
05	Ufficio Postale	privata	ACCESSIBILE
06	Croce Rossa	privata	ACCESSIBILE
07	Farmacia Comunale	privata	ACCESSIBILE
08	CIAF	pubblica	ACCESSIBILE
09	Giardini pubblici Teatro	pubblica	ACCESSIBILE
10	Giardini pubblici Località la Chiusa	pubblica	ACCESSIBILE CON INTERVENTI
11	Parcheggio pubblico via del Mandorlo	pubblica	ACCESSIBILE

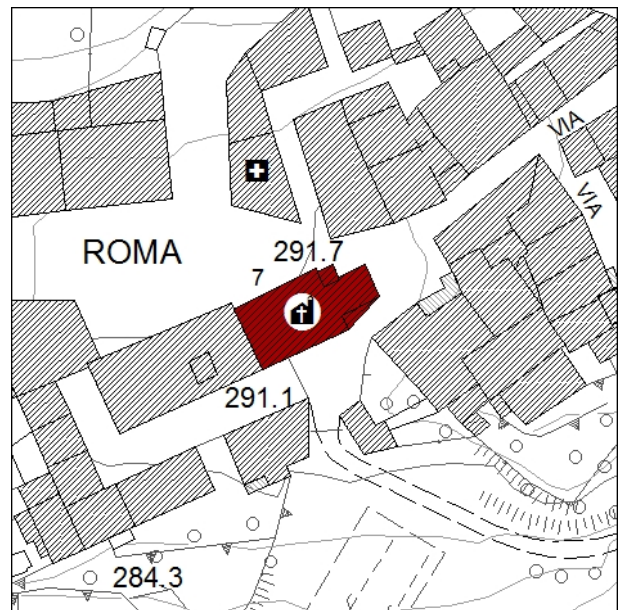
NR. SCHEDA	01		
<i>Oggetto</i>	PALAZZO COMUNALE	<i>Tipo</i>	EDIFICIO
<i>Località</i>	GUARDISTALLO	<i>Indirizzo</i>	Via PALESTRO 24
<i>Accessibilità</i>	ACCESSIBILE		
<i>Note</i>	Edificio con ingresso posto al piano terra con all'interno montacarichi per il raggiungimento dei piani superiori		



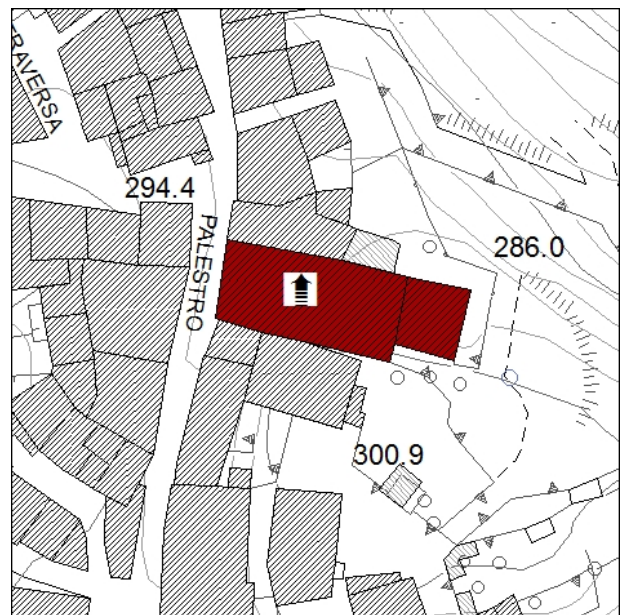
NR. SCHEDA	02		
Oggetto	CHIESA DEI SANTI LORENZO E AGATA	Tipo	EDIFICIO
Località	GUARDISTALLO	Indirizzo	Via della CHIESA
Accessibilità	ACCESSIBILE		
Note	L'accesso principale all'edificio è costituito da sagrato con scale ma sul lato ovest è presente una rampa che conduce all'ingresso laterale.		



NR. SCHEDA	03		
<i>Oggetto</i>	CHIESA DELLA MADONNA DEL CARMINE	<i>Tipo</i>	EDIFICIO
<i>Località</i>	GUARDISTALLO	<i>Indirizzo</i>	Via ROMA
<i>Accessibilità</i>	ACCESSIBILE CON INTERVENTI		
<i>Note</i>	L'accesso principale all'edificio è costituito da sagrato con scale.		



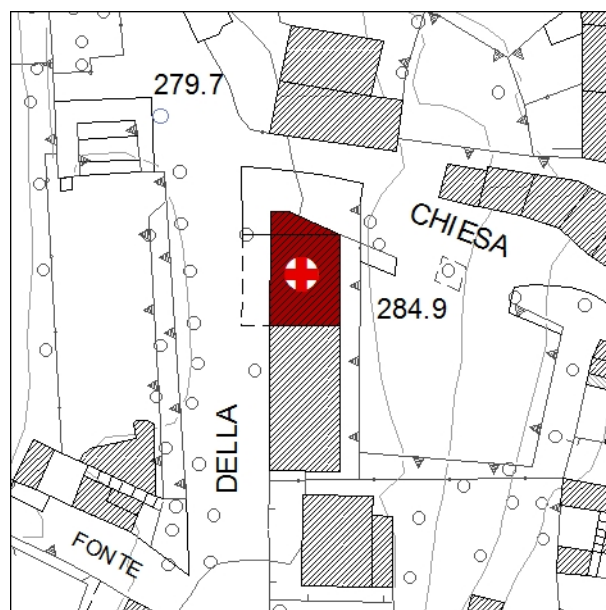
NR. SCHEDA	04		
<i>Oggetto</i>	TEATRO MARCHIONNESCHI	<i>Tipo</i>	EDIFICIO
<i>Località</i>	GUARDISTALLO	<i>Indirizzo</i>	Via PALESTRO 44
<i>Accessibilità</i>	ACCESSIBILE CON INTERVENTI		
<i>Note</i>			



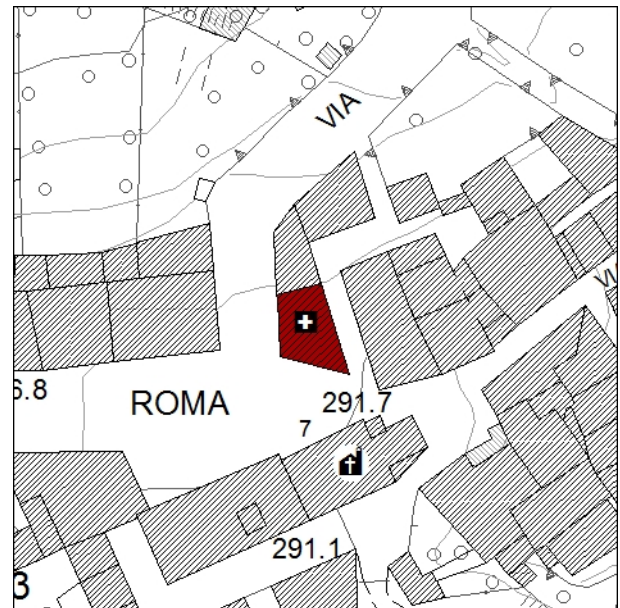
NR. SCHEDA	05		
<i>Oggetto</i>	UFFICIO POSTALE	<i>Tipo</i>	EDIFICIO
<i>Località</i>	GUARDISTALLO	<i>Indirizzo</i>	Piazza del PLEBISCITO 6
<i>Accessibilità</i>	ACCESSIBILE		
<i>Note</i>			



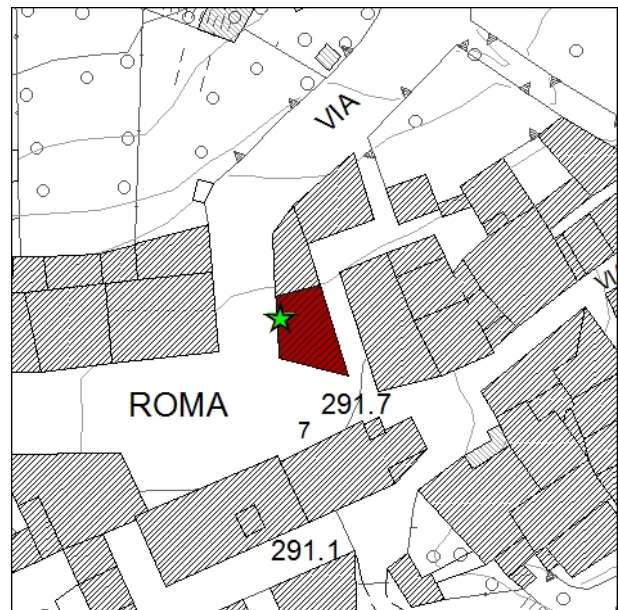
NR. SCHEDA	06		
<i>Oggetto</i>	SEDE CROCE ROSSA	<i>Tipo</i>	EDIFICIO
<i>Località</i>	GUARDISTALLO	<i>Indirizzo</i>	Via della CHIESA 9
<i>Accessibilità</i>	ACCESSIBILE		
<i>Note</i>	L'edificio posto al piano terra è dotato di rampa di accesso.		




NR. SCHEDA		07	
Oggetto	FARMACIA COMUNALE	Tipo	EDIFICIO
Località	GUARDISTALLO	Indirizzo	Via ROMA 2
Accessibilità	ACCESSIBILE		
Note	L'edificio posto al piano terra è dotato di rampa di accesso.		



NR. SCHEDA		08	
Oggetto	CIAF	Tipo	EDIFICIO
Località	GUARDISTALLO	Indirizzo	Via della CHIESA 29
Accessibilità	ACCESSIBILE		
Note			



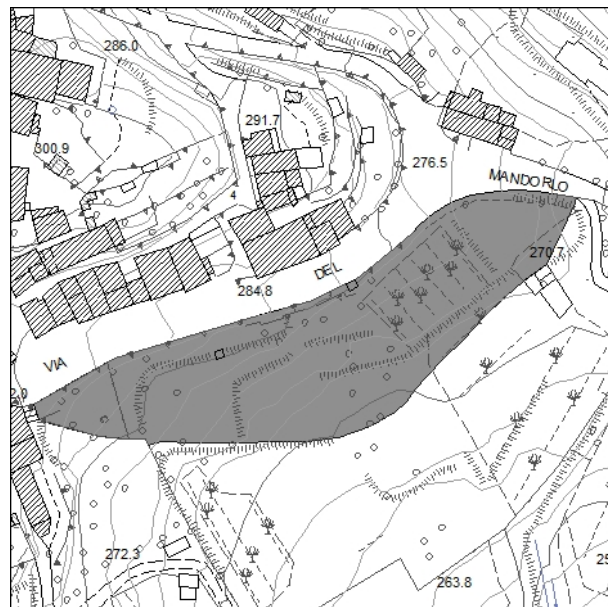
NR. SCHEDA	09		
<i>Oggetto</i>	GIARDINI PUBBLICI TEATRO	<i>Tipo</i>	VERDE PUBBLICO
<i>Località</i>	GUARDISTALLO	<i>Indirizzo</i>	
<i>Accessibilità</i>	ACCESSIBILE		
<i>Note</i>	L'accesso all'area è consentito tramite rampe.		



NR. SCHEDA	10		
Oggetto	GIARDINI LOCALITA' LA CHIUSA	Tipo	VERDE PUBBLICO
Località	GUARDISTALLO	Indirizzo	
Accessibilità	ACCESSIBILE CON INTERVENTI		
Note	L'area è posta in declivio ed è raggiungibile da percorso in ghiaia, non sono presenti rampe e percorsi pavimentati.		



NR. SCHEDA	11		
<i>Oggetto</i>	PARCHEGGIO PUBBLICO VIA DEL MANDORLO	<i>Tipo</i>	PARCHEGGIO PUBBLICO
<i>Località</i>	GUARDISTALLO	<i>Indirizzo</i>	
<i>Accessibilità</i>	ACCESSIBILE		
<i>Note</i>			

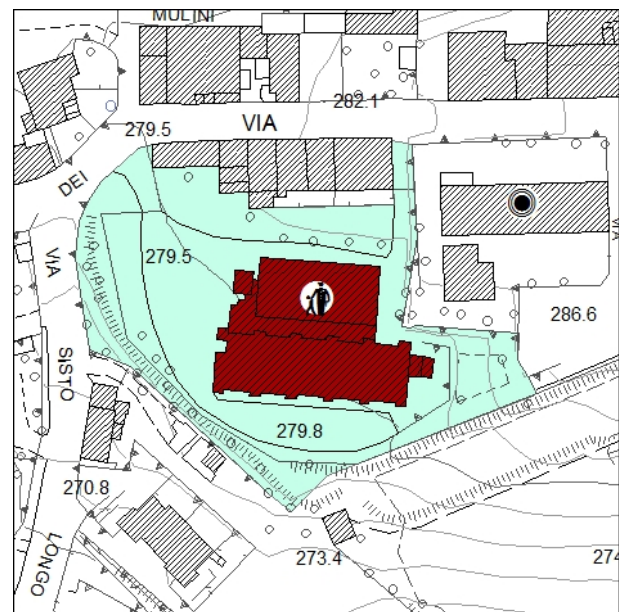


GUARDISTALLO UTOE G.02 Addizioni

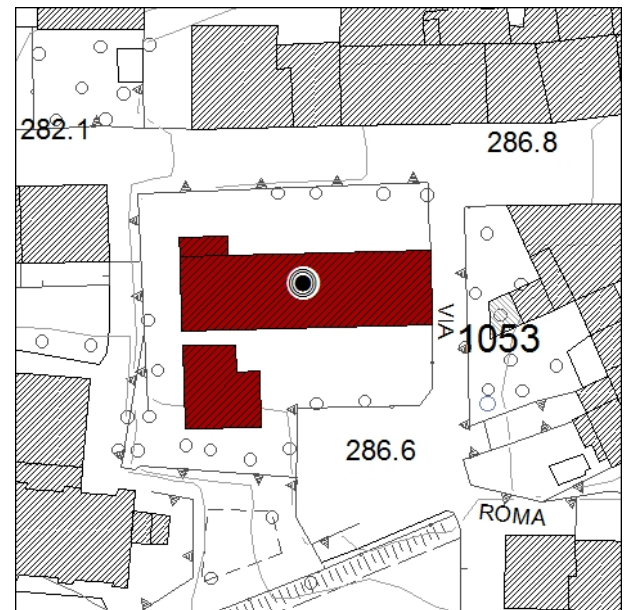
NUMERO SCHEDA	ATTREZZATURA COLLETTIVA	GESTIONE	ADEGUAMENTO NORMATIVO
12	Scuola primaria	pubblica	ACCESSIBILE CON INTERVENTI
13	Ambulatori medici	pubblica	ACCESSIBILE
14	Caserma Carabinieri	pubblica	ACCESSIBILE CON INTERVENTI
15	Area Lavatoi	pubblica	ACCESSIBILE
16	Magazzino comunale	pubblica	ACCESSIBILE
17	Cimitero	pubblica	ACCESSIBILE CON INTERVENTI
18	Giardini privati di uso pubblico Il Poderino	Pubblica (privato di uso pubblico)	ACCESSIBILE
19	Giardini privati di uso pubblico La Banna	Pubblica (privato di uso pubblico)	ACCESSIBILE
20	Verde pubblico cimitero	pubblica	ACCESSIBILE CON INTERVENTI
21	Verde pubblico via del Poggetto	pubblica	ACCESSIBILE CON INTERVENTI
22	Verde pubblico via del Poggetto	pubblica	ACCESSIBILE CON INTERVENTI
23	Verde pubblico via dei tre Comuni	pubblica	ACCESSIBILE CON INTERVENTI
24	Verde pubblico via dei tre Comuni/via Palestro	pubblica	ACCESSIBILE CON INTERVENTI
25	Verde pubblico via Don Rafanelli	pubblica	ACCESSIBILE
26	Giardini pubblici via della Chiesa/via dei tre Comuni	pubblica	ACCESSIBILE/ ACCESSIBILE CON INTERVENTI
27	Verde pubblico via della Chiesa	pubblica	ACCESSIBILE/ ACCESSIBILE CON INTERVENTI
28	Verde pubblico Il Barco	pubblica	ACCESSIBILE
29	Campo sportivo	pubblica	ACCESSIBILE CON INTERVENTI
30	Parcheggio privato di uso pubblico Il Poderino	Pubblica (privato di uso pubblico)	ACCESSIBILE
31	Giardini privati di uso pubblico La Banna	Pubblica (privato di uso pubblico)	ACCESSIBILE
32	Parcheggio pubblico cimitero	pubblica	ACCESSIBILE CON INTERVENTI
33	Parcheggio pubblico via dei tre Comuni	pubblica	ACCESSIBILE
34	Parcheggio pubblico via	pubblica	ACCESSIBILE

	Don Rafanelli		
35	Parcheeggio pubblico via Don Rafanelli Parcheeggio pubblico via Don Rafanelli	pubblica	ACCESSIBILE
36	Parcheeggio pubblico Il Renaio	pubblica	ACCESSIBILE
37	Parcheeggio pubblico fronte Chiesa	pubblica	ACCESSIBILE
38	Parcheeggio pubblico fianco Chiesa	pubblica	ACCESSIBILE
39	Parcheeggio pubblico piazzetta via Roma	pubblica	ACCESSIBILE
40	Parcheeggio pubblico Giardini pubblici via della Chiesa/via dei tre Comuni	pubblica	ACCESSIBILE
41	Parcheeggio pubblico via dei Mulini sopra	pubblica	ACCESSIBILE CON INTERVENTI
42	Parcheeggio pubblico via dei Mulini sopra	pubblica	ACCESSIBILE
43	Parcheeggio pubblico via dei Mulini sotto	pubblica	ACCESSIBILE
44	Parcheeggio pubblico via dei Mulini sotto	pubblica	ACCESSIBILE
45	Parcheeggio pubblico via dei Mulini sotto	pubblica	ACCESSIBILE
46	Parcheeggio pubblico via dei Mulini sotto	pubblica	ACCESSIBILE
47	Parcheeggio pubblico via dei Mulini sotto	pubblica	ACCESSIBILE
48	Parcheeggio pubblico campo sportivo	pubblica	ACCESSIBILE CON INTERVENTI

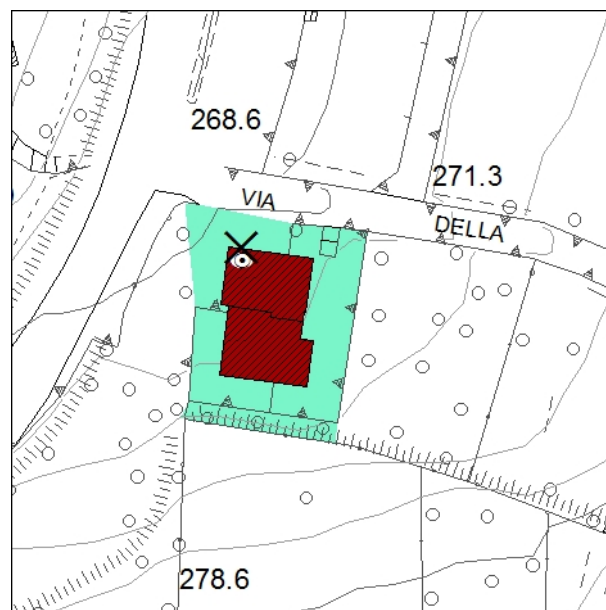
NR. SCHEDA	12		
Oggetto	SCUOLA PRIMARIA I.C.ITALO ORLANDO GRISELLI	Tipo	EDIFICIO/AREA
Località	GUARDISTALLO	Indirizzo	Via ROMA
Accessibilità	ACCESSIBILE CON INTERVENTI		
Note			



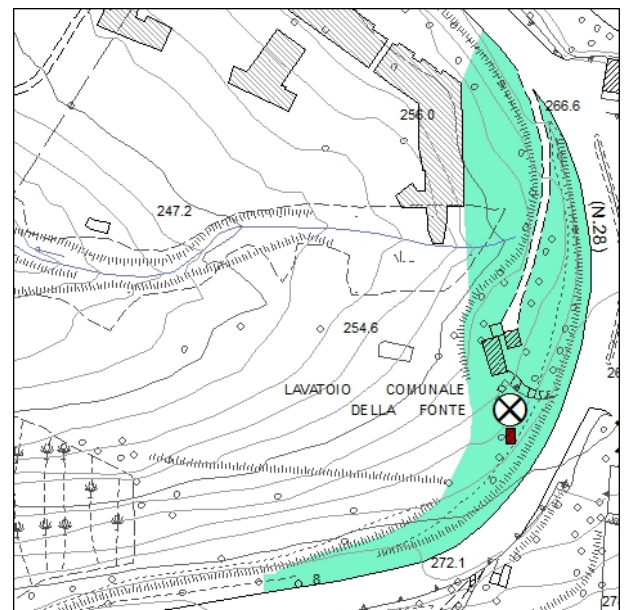
NR. SCHEDA	13		
<i>Oggetto</i>	AMBULATORI MEDICI	<i>Tipo</i>	EDIFICIO
<i>Località</i>	GUARDISTALLO	<i>Indirizzo</i>	VIA ROMA 28
<i>Accessibilità</i>	ACCESSIBILE		
<i>Note</i>	L'edificio posto al piano terra è dotato di rampa di accesso.		



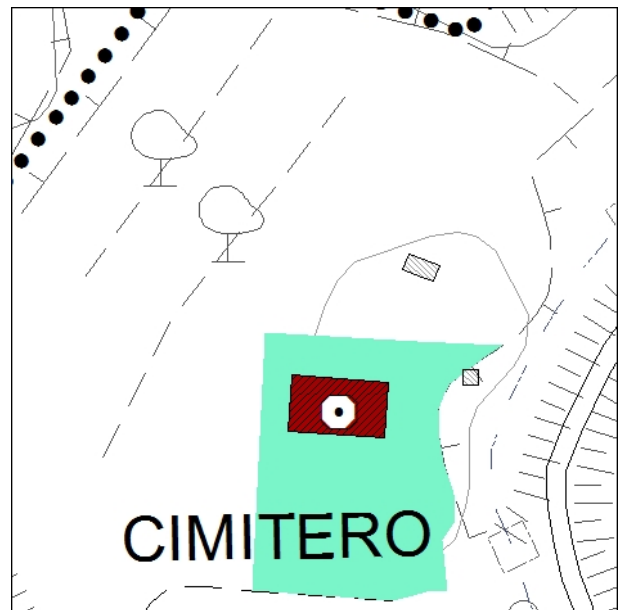
NR. SCHEDA	14		
Oggetto	CASERMA CARABINIERI	Tipo	EDIFICIO/AREA
Località	GUARDISTALLO	Indirizzo	VIA della FONTE 5
Accessibilità	ACCESSIBILE CON INTERVENTI		
Note	L'accesso principale è posto al piano primo raggiungibile con scala esterna ad una rampa, l'accessibilità per i diversamente abili potrà essere soddisfatta con l'istallazione di idonei sistemi di elevazione.		



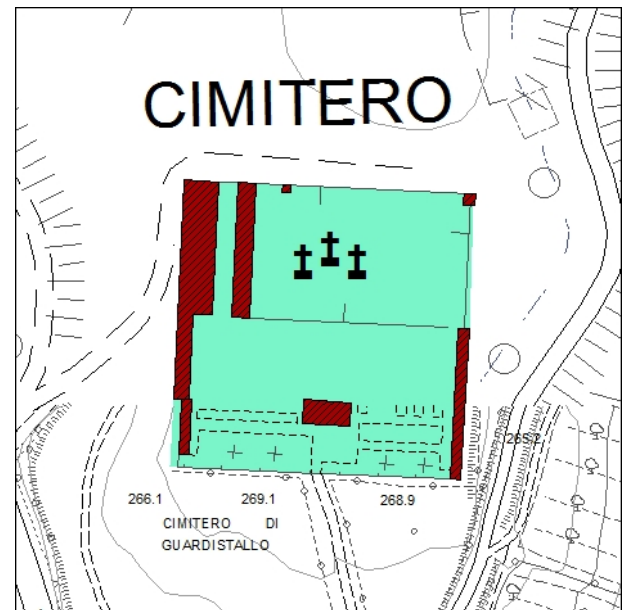
NR. SCHEDA	15		
Oggetto	LAVATOI COMUNALI	Tipo	EDIFICIO/AREA
Località	GUARDISTALLO	Indirizzo	Strada Provinciale dei TRE COMUNI
Accessibilità	ACCESSIBILE		
Note			



NR. SCHEDA	16		
<i>Oggetto</i>	MAGAZZINO COMUNALE	<i>Tipo</i>	EDIFICIO/AREA
<i>Località</i>	GUARDISTALLO	<i>Indirizzo</i>	Strada Provinciale dei TRE COMUNI
<i>Accessibilità</i>	ACCESSIBILE		
<i>Note</i>			



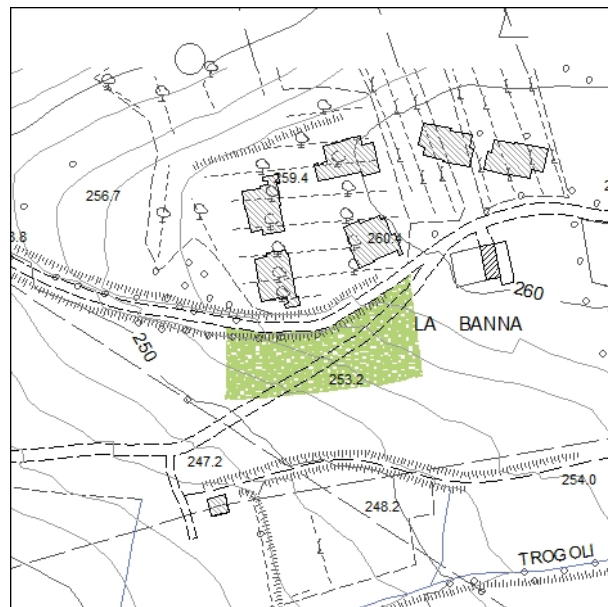
NR. SCHEDA	17		
<i>Oggetto</i>	CIMITERO	<i>Tipo</i>	EDIFICIO/AREA
<i>Località</i>	GUARDISTALLO	<i>Indirizzo</i>	Strada Provinciale dei TRE COMUNI
<i>Accessibilità</i>	ACCESSIBILE CON INTERVENTI		
<i>Note</i>	L'area interna del cimitero risulta non accessibile autonomamente per la presenza del ghiaino.		



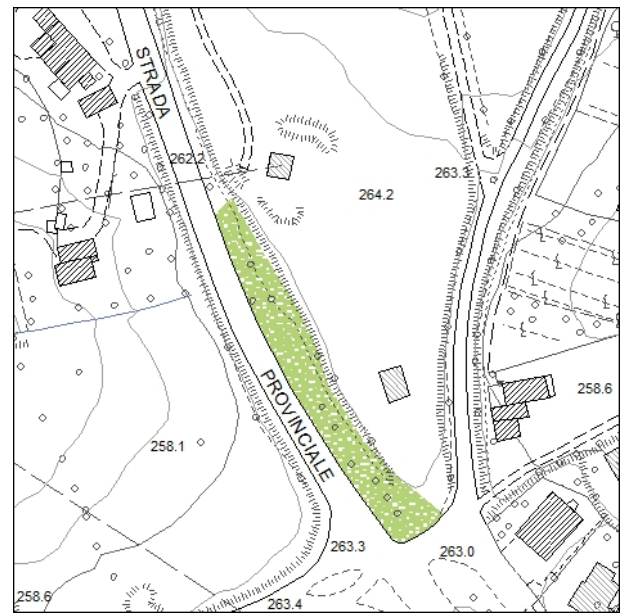
NR. SCHEDA	18		
<i>Oggetto</i>	GIARDINI IL PODERINO	<i>Tipo</i>	VERDE PRIVATO DI USO PUBBLICO
<i>Località</i>	GUARDISTALLO	<i>Indirizzo</i>	Strada Provinciale dei TRE COMUNI
<i>Accessibilità</i>	ACCESSIBILE		
<i>Note</i>	Il giardino anche se in declivio è dotato di rampe e percorsi privi di gradini per l'accesso e per la percorrenza interna del parco.		



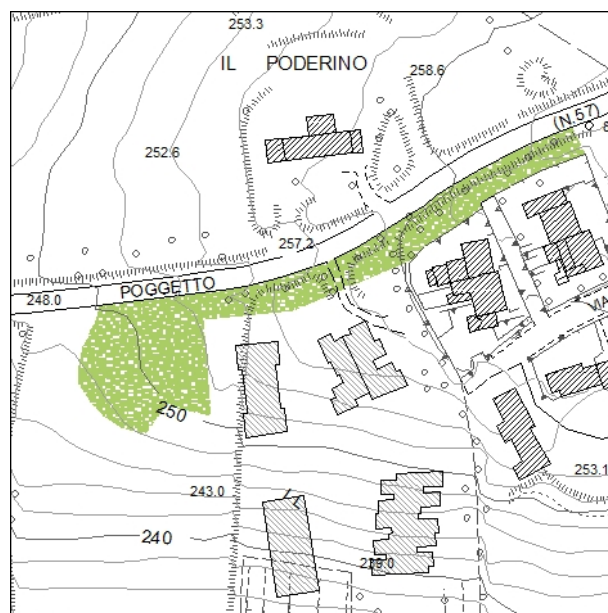
NR. SCHEDA	19		
<i>Oggetto</i>	GIARDINI LA BANNA	<i>Tipo</i>	VERDE PRIVATO DI USO PUBBLICO
<i>Località</i>	GUARDISTALLO	<i>Indirizzo</i>	Via delle ROCCHETTE
<i>Accessibilità</i>	ACCESSIBILE		
<i>Note</i>	Il giardino anche se in declivio è dotato di rampe e percorsi privi di gradini per l'accesso e per la percorrenza interna del parco.		



NR. SCHEDA	20		
<i>Oggetto</i>	VERDE PUBBLICO CIMITERO	<i>Tipo</i>	VERDE PUBBLICO
<i>Località</i>	GUARDISTALLO	<i>Indirizzo</i>	Strada Provinciale dei TRE COMUNI
<i>Accessibilità</i>	ACCESSIBILE CON INTERVENTI		
<i>Note</i>	L'area completamente ad era non ha percorsi ne pavimentazioni ma ha accesso senza sfalsamento di piano dalla quota stradale.		



NR. SCHEDA	21		
Oggetto	VERDE PUBBLICO VIA DEL POGGETTO	Tipo	VERDE PUBBLICO
Località	GUARDISTALLO	Indirizzo	VIA DEL POGGETTO
Accessibilità	ACCESSIBILE CON INTERVENTI		
Note			



NR. SCHEDA	22		
<i>Oggetto</i>	VERDE PUBBLICO VIA DEL POGGETTO	<i>Tipo</i>	VERDE PUBBLICO
<i>Località</i>	GUARDISTALLO	<i>Indirizzo</i>	VIA DEL POGGETTO
<i>Accessibilità</i>	ACCESSIBILE CON INTERVENTI		
<i>Note</i>			



NR. SCHEDA	23		
<i>Oggetto</i>	VERDE PUBBLICO VIA Dei TRE COMUNI	<i>Tipo</i>	VERDE PUBBLICO
<i>Località</i>	GUARDISTALLO	<i>Indirizzo</i>	Strada Provinciale dei TRE COMUNI/Via Don Mazzetto Rafanelli
<i>Accessibilità</i>	ACCESSIBILE CON INTERVENTI		
<i>Note</i>			



NR. SCHEDA	24		
<i>Oggetto</i>	VERDE PUBBLICO VIA Dei TRE COMUNI	<i>Tipo</i>	VERDE PUBBLICO
<i>Località</i>	GUARDISTALLO	<i>Indirizzo</i>	Strada Provinciale dei TRE COMUNI/Via PALESTRO
<i>Accessibilità</i>	ACCESSIBILE CON INTERVENTI		
<i>Note</i>			



NR. SCHEDA	25		
<i>Oggetto</i>	VERDE PUBBLICO VIA DON RAFANELLI	<i>Tipo</i>	VERDE PUBBLICO
<i>Località</i>	GUARDISTALLO	<i>Indirizzo</i>	Via Don Mazzetto Rafanelli
<i>Accessibilità</i>	ACCESSIBILE		
<i>Note</i>			



NR. SCHEDA	26		
Oggetto	GIARDINI PUBBLICI VIA DELLA CHIESA/VIA DEI TRE COMUNI	Tipo	VERDE PUBBLICO
Località	GUARDISTALLO	Indirizzo	Strada Provinciale dei TRE COMUNI/Via della CHIESA
Accessibilità	IN PARTE ACCESSIBILE e IN PARTE ACCESSIBILE CON INTERVENTI		
Note			



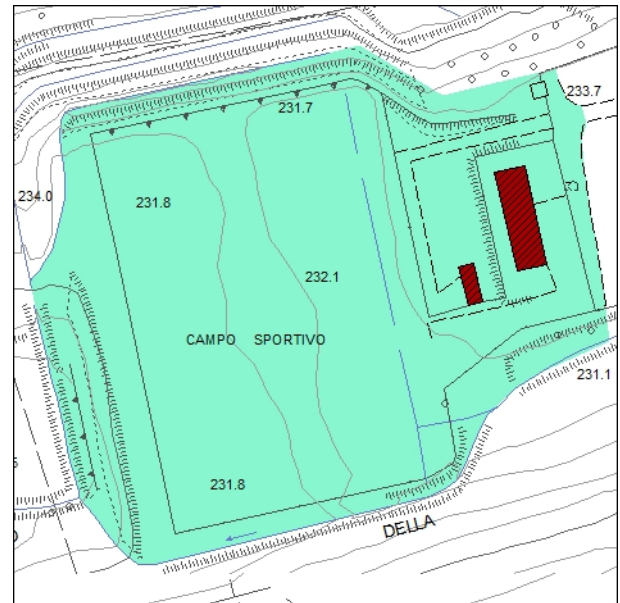
NR. SCHEDA	27		
<i>Oggetto</i>	VERDE PUBBLICO VIA DELLA CHIESA	<i>Tipo</i>	VERDE PUBBLICO
<i>Località</i>	GUARDISTALLO	<i>Indirizzo</i>	Via della CHIESA
<i>Accessibilità</i>	ACCESSIBILE		
<i>Note</i>			



NR. SCHEDA	28		
<i>Oggetto</i>	VERDE PUBBLICO IL BARCO	<i>Tipo</i>	VERDE PUBBLICO
<i>Località</i>	GUARDISTALLO	<i>Indirizzo</i>	Via dei Mulini
<i>Accessibilità</i>	IN PARTE ACCESSIBILE e IN PARTE ACCESSIBILE CON INTERVENTI		
<i>Note</i>			



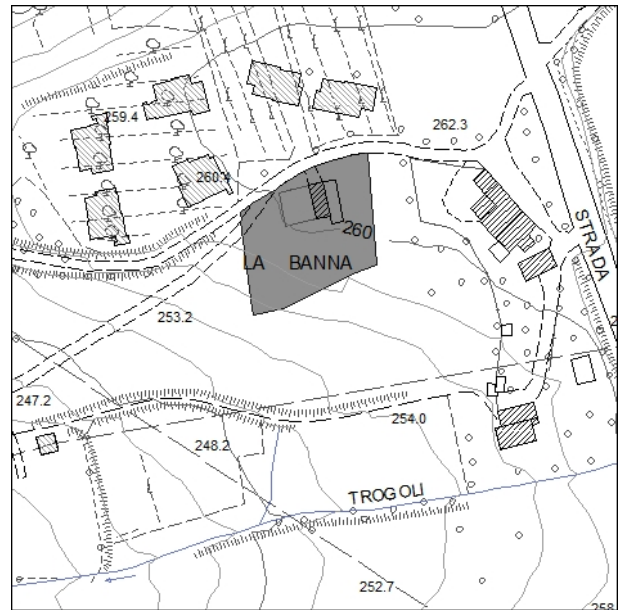
NR. SCHEDA	29		
<i>Oggetto</i>	CAMPO SPORTIVO	<i>Tipo</i>	IMPIANTI SPORTIVI
<i>Località</i>	GUARDISTALLO	<i>Indirizzo</i>	Strada Provinciale 14b DEI TRE COMUNI
<i>Accessibilità</i>	ACCESSIBILE CON INTERVENTI		
<i>Note</i>	L'accesso all'area è consentito tramite viale in ghiaia mentre l'accesso alle strutture, poste al piano terra, è consentito tramite vialetti.		



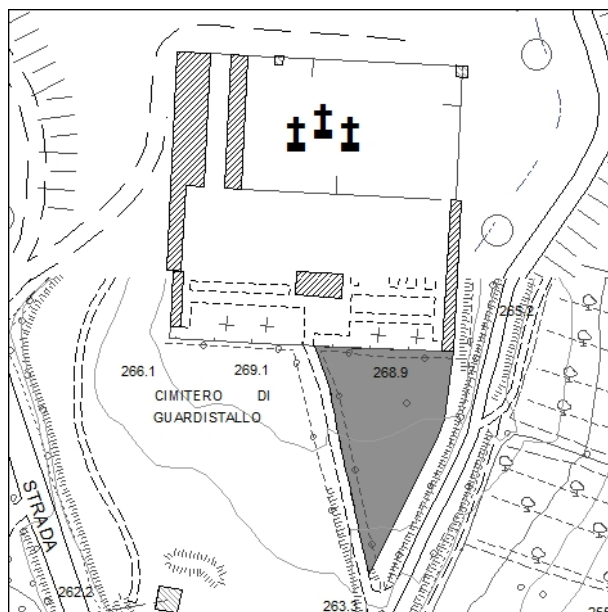
NR. SCHEDA	30		
<i>Oggetto</i>	PARCHEGGIO IL PODERINO	<i>Tipo</i>	PARCHEGGIO PRIVATO DI USO PUBBLICO
<i>Località</i>	GUARDISTALLO	<i>Indirizzo</i>	Strada Provinciale DEI TRE COMUNI
<i>Accessibilità</i>	ACCESSIBILE		
<i>Note</i>	Non è presente uno stallo riservato ai diversamente abili		



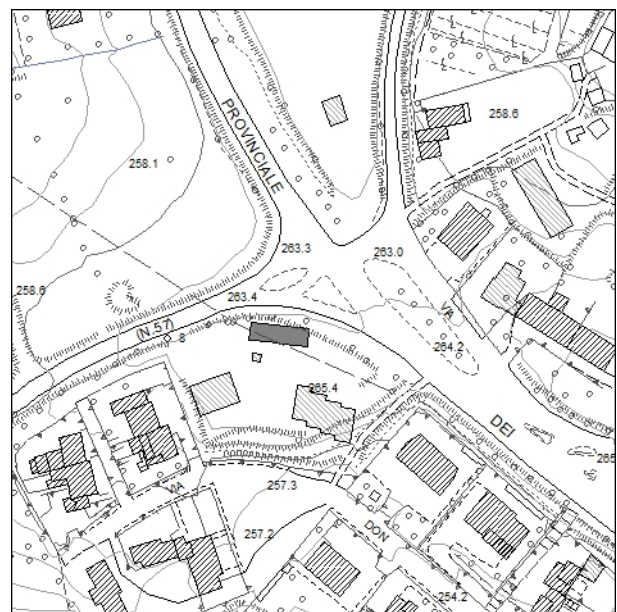
NR. SCHEDA	31		
<i>Oggetto</i>	PARCHEGGIO LA BANNA	<i>Tipo</i>	PARCHEGGIO PRIVATO DI USO PUBBLICO
<i>Località</i>	GUARDISTALLO	<i>Indirizzo</i>	Via delle ROCCHETTE
<i>Accessibilità</i>	ACCESSIBILE		
<i>Note</i>	Non è presente uno stallo riservato ai diversamente abili		



NR. SCHEDA	32		
Oggetto	PARCHEGGIO CIMITERO	Tipo	PARCHEGGIO PUBBLICO
Località	GUARDISTALLO	Indirizzo	Strada Provinciale DEI TRE COMUNI
Accessibilità	ACCESSIBILE CON INTERVENTI		
Note	L'area risulta non accessibile autonomamente per la presenza di ghiaino e non è presente uno stallo riservato ai diversamente abili.		



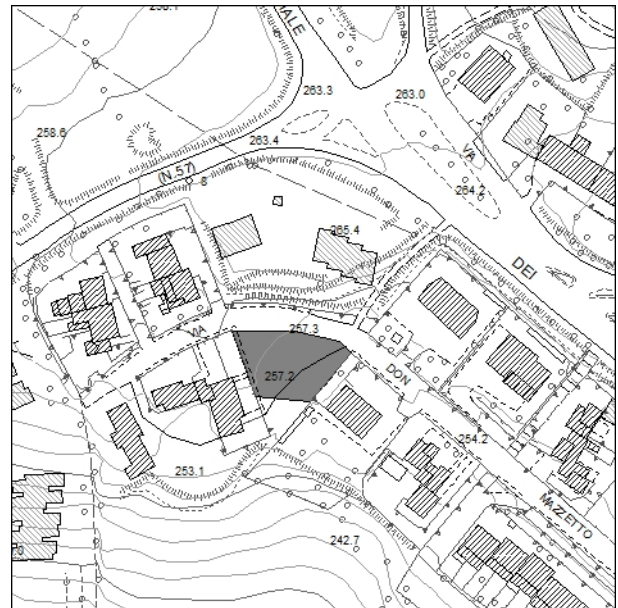
NR. SCHEDA	33		
<i>Oggetto</i>	PARCHEGGIO VIA DEI TRE COMUNI	<i>Tipo</i>	I PARCHEGGIO PUBBLICO
<i>Località</i>	GUARDISTALLO	<i>Indirizzo</i>	Strada Provinciale dei TRE COMUNI
<i>Accessibilità</i>	ACCESSIBILE		
<i>Note</i>	Non è presente uno stallo riservato ai diversamente abili		



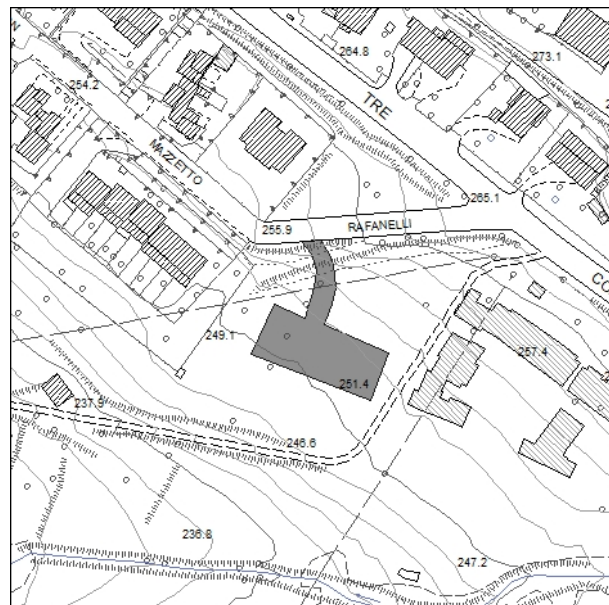
NR. SCHEDA	34		
<i>Oggetto</i>	PARCHEGGIO VIA RAFANELLI	<i>Tipo</i>	PARCHEGGIO PUBBLICO
<i>Località</i>	GUARDISTALLO	<i>Indirizzo</i>	Via Don Mazzetto Rafanelli
<i>Accessibilità</i>	ACCESSIBILE		
<i>Note</i>	E' presente uno stallo riservato ai diversamente abili		



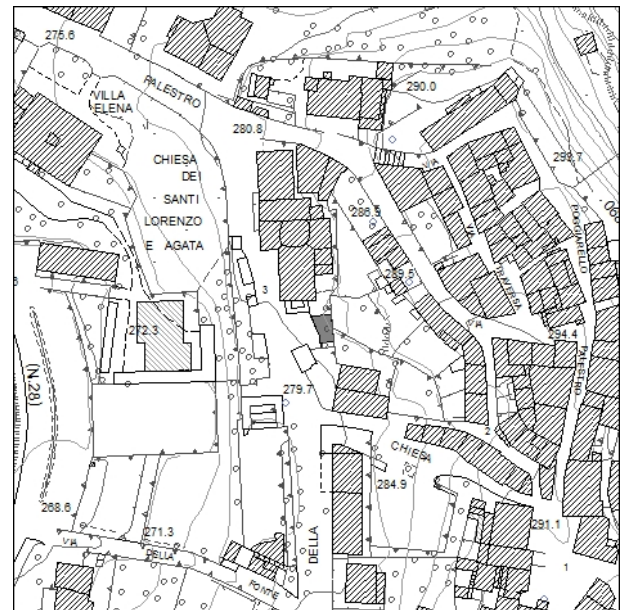
NR. SCHEDA	35		
<i>Oggetto</i>	PARCHEGGIO VIA RAFANELLI	<i>Tipo</i>	PARCHEGGIO PUBBLICO
<i>Località</i>	GUARDISTALLO	<i>Indirizzo</i>	Via Don Mazzetto Rafanelli
<i>Accessibilità</i>	ACCESSIBILE		
<i>Note</i>	Non è presente uno stallo riservato ai diversamente abili		




NR. SCHEDA	36		
<i>Oggetto</i>	PARCHEGGIO RENAIO	<i>Tipo</i>	PARCHEGGIO PUBBLICO
<i>Località</i>	GUARDISTALLO	<i>Indirizzo</i>	Via Don Mazzetto Rafanelli
<i>Accessibilità</i>	ACCESSIBILE		
<i>Note</i>	Non è presente uno stallo riservato ai diversamente abili		



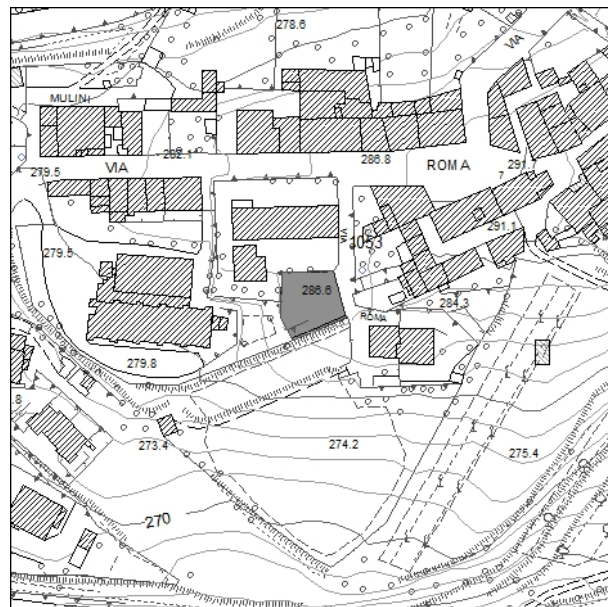
NR. SCHEDA	37		
<i>Oggetto</i>	PARCHEGGIO FRONTE CHIESA	<i>Tipo</i>	PARCHEGGIO PUBBLICO
<i>Località</i>	GUARDISTALLO	<i>Indirizzo</i>	Piazza della CHIESA
<i>Accessibilità</i>	ACCESSIBILE		
<i>Note</i>	Non è presente uno stallo riservato ai diversamente abili		



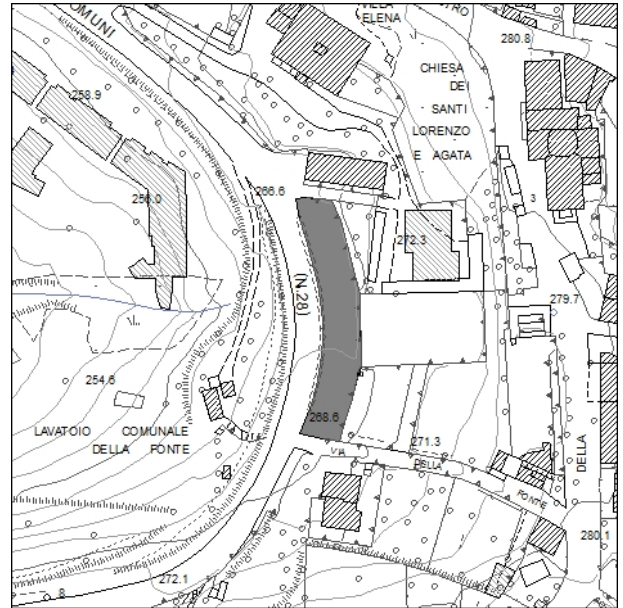
NR. SCHEDA	38		
<i>Oggetto</i>	PARCHEGGIO FIANCO CHIESA	<i>Tipo</i>	PARCHEGGIO PUBBLICO
<i>Località</i>	GUARDISTALLO	<i>Indirizzo</i>	Via della CHIESA
<i>Accessibilità</i>	ACCESSIBILE		
<i>Note</i>	Non è presente uno stallo riservato ai diversamente abili		



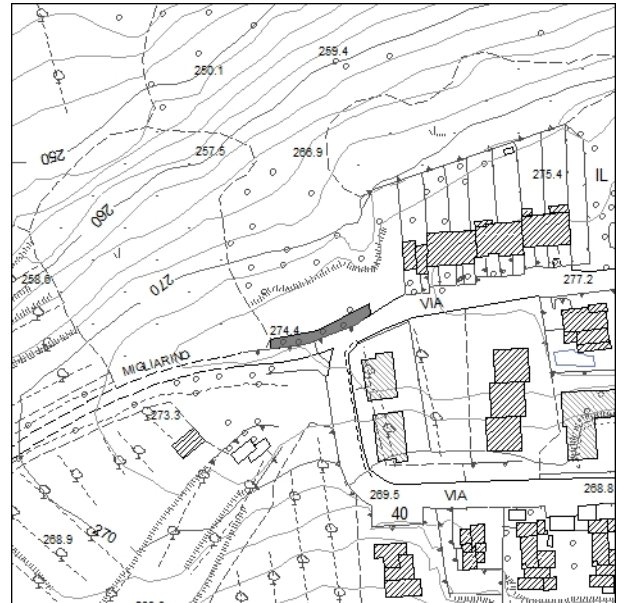
NR. SCHEDA	39		
Oggetto	PARCHEGGIO PIAZZETTA VIA ROMA	Tipo	PARCHEGGIO PUBBLICO
Località	GUARDISTALLO	Indirizzo	Via ROMA
Accessibilità	ACCESSIBILE		
Note	E' presente uno stallo riservato ai diversamente abili		



NR. SCHEDA	40		
Oggetto	PARCHEGGIO GIARDINI PUBBLICI	Tipo	PARCHEGGIO PUBBLICO
Località	GUARDISTALLO	Indirizzo	Strada Provinciale dei TRE COMUNI
Accessibilità	ACCESSIBILE		
Note	E' presente uno stallo riservato ai diversamente abili		



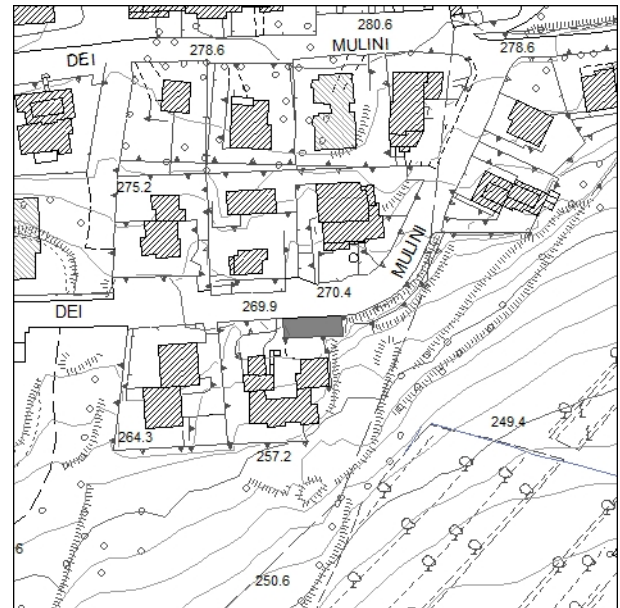
NR. SCHEDA	41		
Oggetto	PARCHEGGIO VIA DEI MULINI SOPRA	Tipo	PARCHEGGIO PUBBLICO
Località	GUARDISTALLO	Indirizzo	Via dei MULINI
Accessibilità	ACCESSIBILE CON INTERVENTI		
Note	L'area risulta non accessibile autonomamente per la presenza di ghiaia e ghiaino e non è presente uno stallo riservato ai diversamente abili		




NR. SCHEDA	42		
<i>Oggetto</i>	PARCHEGGIO VIA DEI MULINI SOPRA	<i>Tipo</i>	PARCHEGGIO PUBBLICO
<i>Località</i>	GUARDISTALLO	<i>Indirizzo</i>	Via dei MULINI
<i>Accessibilità</i>	ACCESSIBILE		
<i>Note</i>	Non è presente uno stallo riservato ai diversamente abili		



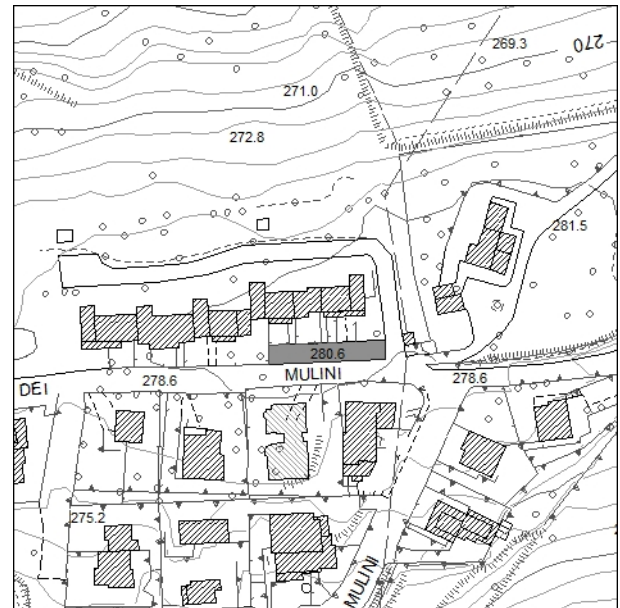
NR. SCHEDA	43		
<i>Oggetto</i>	PARCHEGGIO VIA DEI MULINI SOTTO	<i>Tipo</i>	PARCHEGGIO PUBBLICO
<i>Località</i>	GUARDISTALLO	<i>Indirizzo</i>	Via dei MULINI
<i>Accessibilità</i>	ACCESSIBILE		
<i>Note</i>	Non è presente uno stallo riservato ai diversamente abili		



NR. SCHEDA	44		
<i>Oggetto</i>	PARCHEGGIO VIA DEI MULINI SOTTO	<i>Tipo</i>	PARCHEGGIO PUBBLICO
<i>Località</i>	GUARDISTALLO	<i>Indirizzo</i>	Via dei MULINI
<i>Accessibilità</i>	ACCESSIBILE		
<i>Note</i>	Non è presente uno stallo riservato ai diversamente abili		



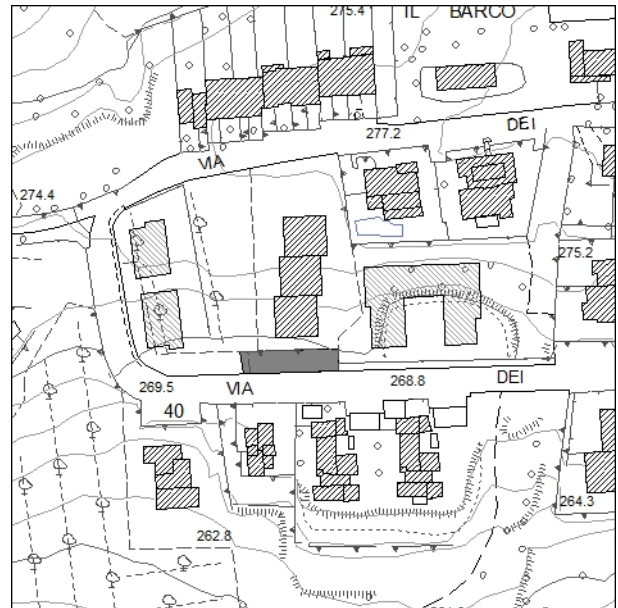
NR. SCHEDA	45		
<i>Oggetto</i>	PARCHEGGIO VIA DEI MULINI SOTTO	<i>Tipo</i>	PARCHEGGIO PUBBLICO
<i>Località</i>	GUARDISTALLO	<i>Indirizzo</i>	Via dei MULINI
<i>Accessibilità</i>	ACCESSIBILE		
<i>Note</i>	Non è presente uno stallo riservato ai diversamente abili		



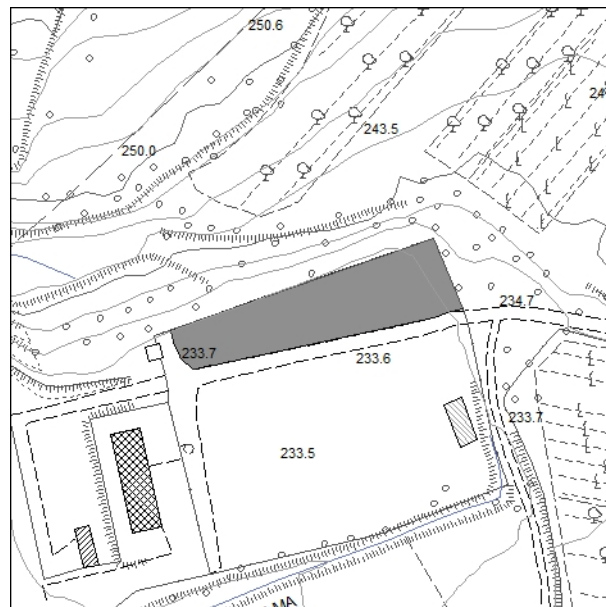
NR. SCHEDA	46		
<i>Oggetto</i>	PARCHEGGIO VIA DEI MULINI SOTTO	<i>Tipo</i>	PARCHEGGIO PUBBLICO
<i>Località</i>	GUARDISTALLO	<i>Indirizzo</i>	Via dei MULINI
<i>Accessibilità</i>	ACCESSIBILE		
<i>Note</i>	Non è presente uno stallo riservato ai diversamente abili		



NR. SCHEDA	47		
<i>Oggetto</i>	PARCHEGGIO VIA DEI MULINI SOTTO	<i>Tipo</i>	PARCHEGGIO PUBBLICO
<i>Località</i>	GUARDISTALLO	<i>Indirizzo</i>	Via dei MULINI
<i>Accessibilità</i>	ACCESSIBILE		
<i>Note</i>	Non è presente uno stallo riservato ai diversamente abili		



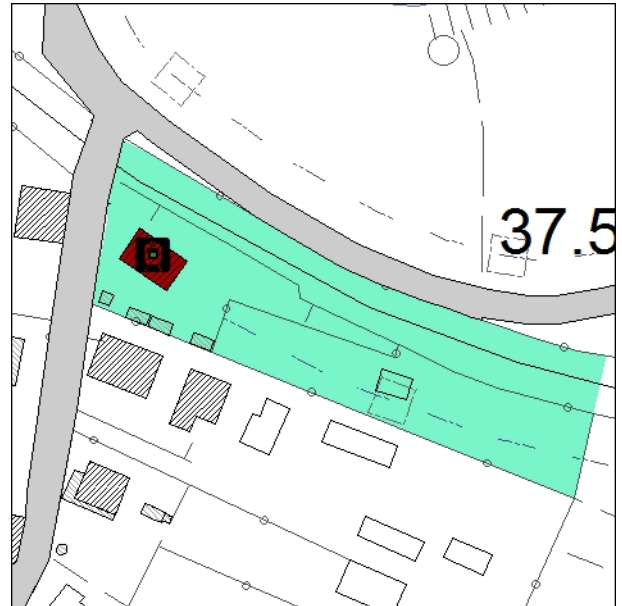
NR. SCHEDA	48		
<i>Oggetto</i>	PARCHEGGIO CAMPO SPORTIVO	<i>Tipo</i>	PARCHEGGIO PUBBLICO
<i>Località</i>	GUARDISTALLO	<i>Indirizzo</i>	Strada Provinciale 14b DEI TRE COMUNI
<i>Accessibilità</i>	ACCESSIBILE CON INTERVENTI		
<i>Note</i>	L'area risulta non accessibile autonomamente per la presenza di ghiaino e non è presente uno stallone riservato ai diversamente abili.		



GUARDISTALLO UTOE G.03 Casino di Terra

NUMERO SCHEDA	ATTREZZATURA COLLETTIVA	GESTIONE	ADEGUAMENTO NORMATIVO
49	Area ferroviaria e stazione	pubblica	ACCESSIBILE CON INTERVENTI
50	Area adiacente stazione	privata	ACCESSIBILE CON INTERVENTI
51	Area distributore	privata	ACCESSIBILE
52	Area ex scuola	pubblica	ACCESSIBILE CON INTERVENTI
53	Verde pubblico 1.184	pubblica	ACCESSIBILE CON INTERVENTI



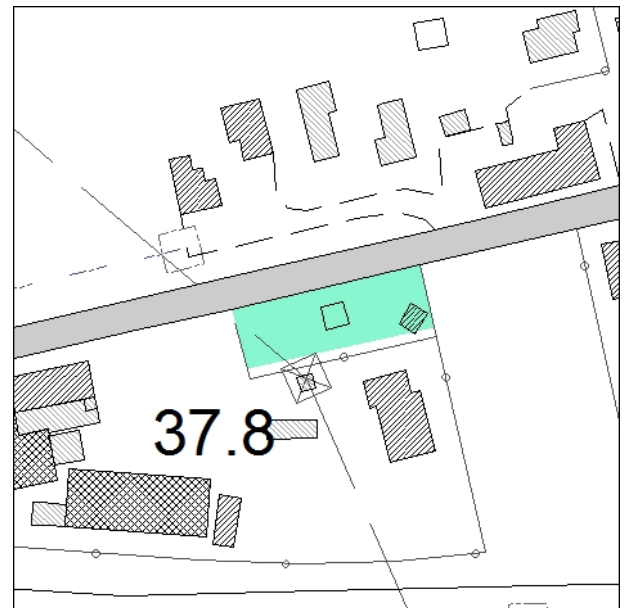
<i>Oggetto</i>	AREA FERROVIARIA E STAZIONE	<i>Tipo</i>	EDIFICIO/AREA
<i>Località</i>	CASINO di TERRA	<i>Indirizzo</i>	SR 68
<i>Accessibilità</i>	ACCESSIBILE CON INTERVENTI		
<i>Note</i>			



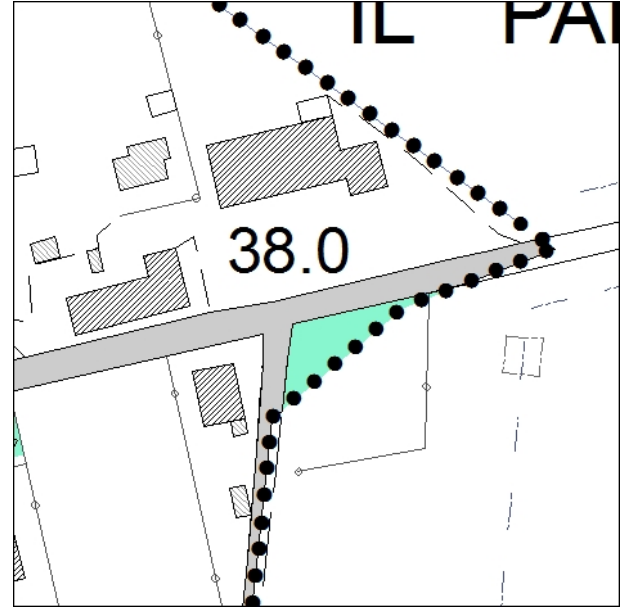
NR. SCHEDA	50		
<i>Oggetto</i>	AREA ADIACENTE STAZIONE	<i>Tipo</i>	AREA
<i>Località</i>	CASINO di TERRA	<i>Indirizzo</i>	SR 68
<i>Accessibilità</i>	ACCESSIBILE CON INTERVENTI		
<i>Note</i>			



NR. SCHEDA	51		
<i>Oggetto</i>	AREA DISTRIBUTORE	<i>Tipo</i>	AREA
<i>Località</i>	CASINO di TERRA	<i>Indirizzo</i>	SR 68
<i>Accessibilità</i>	ACCESSIBILE		
<i>Note</i>			



NR. SCHEDA	52		
<i>Oggetto</i>	AREA ADIACENTE STAZIONE	<i>Tipo</i>	AREA
<i>Località</i>	CASINO di TERRA	<i>Indirizzo</i>	SR 68
<i>Accessibilità</i>	ACCESSIBILE CON INTERVENTI		
<i>Note</i>	L'area non è accessibile autonomamente per la presenza di ghiaio.		



NR. SCHEDA	53		
<i>Oggetto</i>	VERDE PUBBLICO	<i>Tipo</i>	VERDE PUBBLICO
<i>Località</i>	CASINO di TERRA	<i>Indirizzo</i>	SR 68
<i>Accessibilità</i>	ACCESSIBILE CON INTERVENTI		
<i>Note</i>			

