

Variante al Piano Strutturale

per manutenzione normativa, modifiche cartografiche relative all'adeguamento ai PAERP, modifiche di dettaglio riguardanti la copertura dei sistemi e i sottosistemi funzionali

arch. Giovanni Paranti
Progettista capogruppo

arch. Alice Lenzi

arch. Gabriele Banchetti

arch. Giulia Gori

Dott. Geol. Leonardo Moretti

D.R.E.Am. Italia Soc. Coop

Dott. Ing. Silvia Cipriani

Dott. For. Lorenzo Mini

Studio Tecnico Breschi Fedi Santiloni ARCHITETTI

dott. geol. Gian Franco Ruffini

dott. geol. Graziano Graziani

geom. Fabrizio Sacchini

Responsabile del Servizio "Cultura Paesista"

dott. Gruppelli Mauro Giuseppe Ettore

Sindaco

tabola

6 G

SOVRAPPOSTO DELLE TAVOLE 4a G - 4b G - 5 G

STATO SOVRAPPOSTO IN SEGUITO AD ACCOGLIMENTO OSSERVAZIONI

scala 1:10.000

marzo 2014

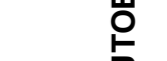
approvato con deliberazione C.C. n. del

LEGENDA

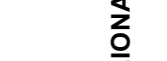
 MODIFICHE CARTOGRAFICHE APPORTATE IN SEGUITO AD ACCOGLIMENTO OSSERVAZIONI

Sovrapposto delle variazioni delle coperture delle UTOE, dei sottosistemi territoriali e della caratterizzazione economico-agraria del territorio


 UTOE Unità territoriale elementare

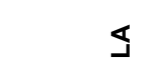
 VARIAZIONI UTOE G2 Addizioni

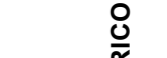
 Sottosistema funzionale delle cave (S.F.A.E.): PERIMETRO APPROVATO

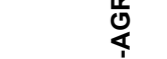
 Sottosistema funzionale delle cave (S.F.A.E.): PERIMETRO AGGIORNATO

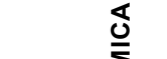
 VARIAZIONI Sottosistemi funzionali

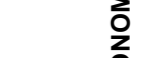
 1 Aree ad economia agricola debole contigua agli aggregati urbani

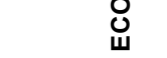
 2 Aree ad economia agricola debole determinata dall'influenza urbana

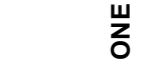
 3 Aree marginali ad economia debole


 4 Aree ad economia sviluppata estensiva


 5 Aree ad agricoltura intensiva o specializzata

 Formazioni di ripa - (vinctoli)

 Aree boscate (vinctoli)

 Sottosistema funzionale insediativo

 VARIAZIONI caratterizzazione economica-agraria

 aggiornamento speditivo degli edifici su Carta Tecnica Regionale

