

Variante al Piano Strutturale

per manutenzione normativa, modifiche
cartografiche relative all'adeguamento al PAERP,
modifiche di dettaglio riguardanti la copertura dei
sistemi e i sottosistemi funzionali

arch. Giovanni Parlanti
Progettista capogruppo

arch. Alice Lenzi

arch. Gabriele Banchetti

arch. Giulia Gori

D.R.E. Am. Italia Soc. Coop

Studio Tecnico Breschi Fedi Santonini ARCHITETTI

geom. Fabrizio Sacchini
Responsabile del Servizio "Edilizia Privata"

dott. Gruppelli Mauro Giuseppe Ettore
Struttrice

tabella

4b G

CARATTERIZZAZIONE ECONOMICO - AGRARIA DEL TERRITORIO









scala 1:10.000


marzo 2014

approvato con deliberazione C.C. n. del

LEGENDA

Classi di caratterizzazione economico-agraria del territorio

-  1 Aree ad economia agricola debole contigua agli aggregati urbani
-  2 Aree ad economia agricola debole determinata dall'influenza urbana
-  3 Aree marginali ad economia debole
-  4 Aree ad economia sviluppata estensiva
-  5 Aree ad agricoltura intensiva o specializzata
-  Formazioni di ripa - (vincoli)
-  Aree boscate (vincoli)
-  Sottosistema funzionale insediativo

 aggiornamento speditivo degli edifici su Carta Tecnica Regionale

